

PREFECTURE DES HAUTES - ALPES  
DIRECTION DES ACTIONS INTERMINISTERIELLES  
Bureau de l'Urbanisme et de l'Environnement

Arrêté Préfectoral du 1<sup>er</sup> JUIL. 1999

N° 1755

Feuille N° 1

NC/SERVI53

**OBJET** Commune de RISOUL.

Projet d'aménagement du domaine skiable.

Instauration de servitudes prévues par l'article 53  
de la loi N°85-30 du 9 janvier 1985.

**ARRETE DE SERVITUDES.**

---

LA SECRETAIRE GENERALE  
DE LA PREFECTURE DES HAUTES - ALPES

- VU la loi N°85-30 du 9 janvier 1985, relative au développement et à la protection de la montagne, et notamment ses articles 52, 53 et 54 ;
- VU le Code de l'Expropriation pour cause d'utilité publique et notamment en ses articles R 11-4 et R 11-19 et suivants ;
- VU le décret n° 55-22 du 4 janvier 1955 sur la réforme de la publicité foncière et le décret d'application modifié n° 55-1350 du 14 octobre 1955 ;
- VU l'arrêté préfectoral du 16 décembre 1998, prescrivant l'ouverture d'une enquête en vue de l'instauration des servitudes prévues par les articles 53 et 54 de la loi Montagne ;
- VU le dossier d'enquête constitué conformément à l'article R 11-19 du code de l'Expropriation pour cause d'utilité publique et le registre y afférent, déposés à la mairie de RISOUL durant 17 jours consécutifs, du 1<sup>er</sup> au 17 février 1999 inclus ;
- VU l'identité des propriétaires telle qu'elle est connue d'après les documents cadastraux et les renseignements recueillis par le pétitionnaire ;
- VU l'avis de réception d'envoi en recommandé de la notification adressée aux intéressés ;
- VU les plans parcellaires figuratifs et réguliers des terrains dont l'acquisition est nécessaire à la réalisation du projet susvisé ;

VU l'avis favorable du commissaire-enquêteur en date du 23 février 1999 ;

VU l'avis favorable émis par le Monsieur le Sous-Préfet de l'arrondissement de Briançon le 1er mars 1999 ;

VU la délibération de la commune de RISOUL, en date du 30 avril 1999 sollicitant la prise de l'arrêté de servitudes au titre de l'article 53 de la loi Montagne, pour l'ensemble des parcelles incluses dans le dossier soumis à enquête publique ;

SUR la proposition de Monsieur le Directeur des Actions Interministérielles de la Préfecture des HAUTES-ALPES ;

## A R R E T E

**ARTICLE 1er :** sont déclarés grevés de servitudes au titre des articles 53 et 54 de la loi Montagne, au profit de la commune de RISOUL, conformément aux plans parcellaires ci-dessus visés, les terrains désignés aux états parcellaires annexés au présent arrêté, qui seront nécessaires à la réalisation du projet d'aménagement du domaine skiable ;

**ARTICLE 2 :** Les obligations suivantes incombent aux propriétaires :

- Durant la période d'enneigement :

- Interdiction absolue pour tout propriétaire ou locataire de modifier les lieux, de planter, de construire, ou d'y placer, même de façon temporaire de quelconques obstacles de nature à gêner le passage des engins, le transport de personnes, ou à porter atteinte à la sécurité des personnes.
- L'obligation pour tout propriétaire de parcelles à la limite de l'assiette de la servitude de veiller à ce que leurs éventuelles plantations ou installations ne dépassent pas sur l'emprise.
- Obligation de respecter le passage de toute personne ou engin nécessaire à la préparation de la piste, et à la sécurité des personnes et des biens.
- Souffrir tous travaux de préparation ou d'aménagement des terrains propres à l'utilisation et à l'exploitation des pistes de descente faisant l'objet de la demande, pourvu que la destination de pâture des terrains ne soit rendue impossible.

-En dehors de la période d'enneigement, les obligations des propriétaires sont identiques à celles de la période d'enneigement.

- toutefois, il leur est possible de clôturer pour les nécessités de la pâture leurs parcelles en prévoyant cependant une partie mobile de leur clôture sur une largeur de cinq mètres, dans l'axe de la servitude de manière à permettre le passage des personnes et des engins.

**ARTICLE 3 :** La commune de RISOUL s'engage :

- A mettre en état, y compris réengazonnement des pistes et de leurs abords, les terrains non boisés.
- A défricher les terrains boisés moyennant l'obtention de l'autorisation de défrichement par ses soins, les produits d'abattage revenant aux propriétaires, le nettoyage et l'entretien des terrains déboisés étant à la charge de la commune. Le bois abattu sera laissé à disposition des propriétaires, dans un endroit accessible.

- A n'effectuer les travaux d'entretien, de maintenance, nécessitant le passage sur des terrains privés, grevés par la servitude, qu'en dehors des périodes de fenaison. A défaut du respect de ce principe, les dégâts causés peuvent ouvrir droit à indemnisation.

**ARTICLE 4 :** Le Directeur des Actions Interministérielles de la Préfecture des HAUTES-ALPES,  
Le Sous-Préfet de BRIANCON,  
Le Maire de RISOUL,

sont chargés, chacun en ce qui le concerne, de l'exécution du présent arrêté qui sera publié au Recueil des Actes Administratifs de la Préfecture des HAUTES-ALPES, affiché à la porte principale de la mairie de RISOUL, et publié aux hypothèques en tant que de besoin.

Fait à GAP, le - 1 JUIL. 1999

**LE PREFET,**

Pour le Prêtet  
La Secrétaire Générale

**Camille PUTOIS**

*Pour amputation  
Pour le Préfet et par délégation  
L'Attaché Chef de Bureau*

Albert Boudong



Vu pour être annexé à  
l'arrêté préfectoral en  
date de 01 JUIL. 1999  
Cop. le .....

Pour le Préfet  
et par délégation  
L'Attaché Chef de Bureau

Albert BOUDONG

- Légende nature des travaux éventuels :**
- S Survol
  - D1 Défrichage hors soumis
  - D2 Défrichage dans soumis ONF
  - P Pylône (éventuellement) ou poteau électrique
  - T Tare
  - I Irriguation
  - L Ligne électrique enterrée
  - Bu Busage

TELESKI DU CESIER

DOSSIER N° 1  
Commune de RISOUL  
Service de passage  
Etat Parcelaire

N°	Section	Terrain		Nature des travaux	Surface de la parcelle (m²)	Surface grevée par la servitude	Propriétaires				
		Lieu-dit	Nature				Nom	Prénoms	Domicile	Date et lieu de naissance	
970	C	Clos Fournier		T	22 280	2 000	Commune de Risoul		Marne de Risoul - 09600		
972	C	Clos Fournier		D1 - T - G	6 365	4 000	ARRAUD	Michel	Gaudissard Haut - RISOUL	06/06/37 - LAMBRUN	
978	C	Clos Fournier		T - S - P	2 370	2 000	Commune de Risoul		Marne de Risoul		
979	C	Clos Fournier		T - S - P	10 090	500	BONNAFFOUX	Baptiste	vo BUNNAFFOUX adair - RISOUL		
993	C	Clos Fournier		S - P	7 950	4 000	Commune de Risoul		Marne de Risoul		
992	C	Clos Fournier		D1 - S - P	9 840	1 000	ASSAUD	Emile	Marne de Risoul		
1042	C	Clos Fournier		I - S - P	8 010	1 000	Commune de Risoul		La Languière - RISOUL		
1047	C	Clos Fournier		D1 - T - S - P	3 452	2 000	Commune de Risoul		Marne de Risoul		
1048	C	Clos Fournier		S - P	3 620	500	CLAMBERNET	Alphonse	La Languière - RISOUL	14/10/1912 - MARSYLLI	
1013	C	Clos Fournier		S - P	1 645	1 000	TISSORE	Alice	La Languière - RISOUL	22/09/1941 - RISOUL	
1023	C	Clos Fournier		D1 - T - S - P	350	500	ARLÉANCE	Annone	Gaudissard Haut - RISOUL		
1024	C	Clos Fournier		D1 - T - S - P	3 601	1 000	SIBOURG	Marius	La Languière - RISOUL	27/11/1927 - RISOUL	
1028	C	Clos Fournier		D1 - T - S - P	6 970	1 000	DUBUIS	Rene	La Lavrière - RISOUL	19/10/1918 - MARSYLLI	
1047	C	Clos Fournier		D1 - T - S - P	2 240	200	SPVA		12, rue Lauriston - 75116 PARIS		
1049	C	Clos Fournier		D1 - T - S - P	930	200	SPVA		12, rue Lauriston - 75116 PARIS		
1050	C	Clos Fournier		T - S - P	2 900	1 000	SPVA		12, rue Lauriston - 75116 PARIS		
1051	C	Clos Fournier		T - P - S	2 898	500	MAURIE	Robert	L'Église - RISOUL	30/08/1924 - RISOUL	
1054	C	Clos Fournier		D1 - T - S - P	590	500	SPVA		32, rue Lauriston - 75116 PARIS		
1112	C	Pelniche		D1 - T - S - P	3 100	2 000	ARLÉANCE	Annone	Illelvet Inconnus		
12	AA	Clos Fournier		T - G	200	200	LEQUAGNANCHE				
39	AA	Clos Fournier		D1 - T - S - P	1 400	1 000	BRUN	Marcel	Rue la France - GUILLESTRE	03/03/1924 - MARSYLLI	
40	AA	Clos Fournier		D1 - T - S - P	4 147	2 000	SPVA		12, rue Lauriston - 75116 PARIS		
41	AA	Clos Fournier		D1 - T - S - P	1 683	1 000	ARRAUD	Jean Baptiste	Par Mame GRANS - route du Quercas - GUILLESTRE (succession)		

Nota Les travaux répertoriés Tr - B - L sont susceptibles d'être réalisés dans chaque parcelle

VU pour être annexé à  
l'arrêté préfectoral en  
date de **01 JUIL. 1999**  
Gaz. le .....

Pour le Préfet  
et par délégation  
L'Attaché Chef de Bureau

Albert BOUDONG

Légende nature des travaux éventuels :

- S Mural
- 1/1 Défrichement hors soumis
- 1/2 Défrichement dans soumis (XVI)
- P Pylône (éventuellement) ou poteau électrique
- G Taire
- T Terrassement
- Tr Franche
- B Boucher d'encagement (éventuellement)
- L Ligne électrique enterrée
- Hu Hivrage

DOSSIER N° 2

Commune de RISOUL  
Servitude de passage  
Etat Parcelaire

TELESIEGE DE PEYREFOL

N°	Terrain		Nature des TRAVAUX	Surface de la parcelle (m²)	Surface grevée par la servitude	Propriétaires			
	Section	Lieu-dit				Nature	Nom	Prénom	Domicile
904	F	de Turcs	Alpage	510	300	SIBOURD	Emile	Le Serre - GUILLESTRE	24/08/1939
905	F	de Turcs	Alpage	630	300	SIBOURD	Emile	Le Serre - GUILLESTRE	24/08/1939
914	F	de Turcs	Alpage	1390	600	DOMENY DOMENY	Augusta Roger	La Rua - RISOUL Clos de Musine - RISOUL	23/08/1918 - RISOUL 14/06/1946 - EMBRUN
919	F	de Turcs	Alpage	2370	1000	SIBOURD épouse JEANJEAN	Marie Marise	(DCD)	
1013	F	Le Vallon	Alpage	6820	2000	ESMIEU	Joseph	Voit succession c/o Mire PACE - GUILLESTRE	
1012	F	Le Vallon	Alpage	2230	1000	Commune de RISOUL	Guilave	Mairie de RISOUL	
1014	F	Le Vallon	Alpage	800	400	ARNAUD	Aimé	Gaudissard Haut - RISOUL	08/02/1931 - RISOUL

NOTE Les TRAVAUX répertoriés Tr - B - L sont susceptibles d'être réalisés dans chaque parcelle

VU pour être annexé à  
l'arrêté préfectoral en  
date de 01 JUIL. 1999  
Cap. le .....

Pour le Préfet  
et par délégation  
L'Attaché Chef de Bureau

  
ALBERT BOUIDONG

Légende nature des travaux éventuels :

- S Survol
- DI Défrichement hors soumis
- D2 Défrichement dans soumis ONF
- P Pylône (éventuellement) ou poteau électrique
- G Gare
- T Terrassement
- Tr Tranchée
- B Bouche d'enneigement (éventuellement)
- L Ligne électrique enterrée
- hu Busage

DOSSIER N° 3  
Commune de RISOUL  
Servitude de passage  
Etat Parcelleaire

PISTE DIAMANT

N°	Terrain			Nature des travaux	Surface de la parcelle (m <sup>2</sup> )	Surface grevée par la servitude	Propriétaires				
	Section	Lieu-dit	Nature				Nom	Prenom	Domicile	Date et lieu de naissance	
934	F	Les Trucs	Alpage	T	170	170	DOMINIQUE	Jeanine	Domicile		
936	F	Les Trucs	Alpage	T	1 780	1 700	BONNAFFOUX	Aristide	Site Catherine - VARS		03/12/1946 - ENBRUN
1054	F	Les Chalps	Alpage	T	9 280	9 000	Commune de RISOUL et succession ESMIEU Gustave				08/03/1935 - RISOUL
1057	F	Les Chalps	Alpage	T	2 640	2 000	ARNAUD	Aime	Gaudissard Haut - RISOUL		08/02/1931 - RISOUL
1062	F	Les Chalps	Alpage	T	6 470	6 000	BONNAFFOUX	Victor par Albert	L'Eglise - RISOUL		24/05/1899 (CDC)
1063	F	Les Chalps	Alpage	T	1 200	1 000	COMBAL	Héritiers inconnus			
1064	F	Les Chalps	Alpage	T - Bu	3 950	3 000	COMBAL	Héritiers inconnus			
1065	F	Les Chalps	Alpage	T - Bu	2 210	2 000	BRUN (usufruitière)	Marie Thérèse	La Place - RISOUL		
1066	F	Les Chalps	Alpage	T	4 017	3 000	COMBAL	Héritiers inconnus			
1067	F	Les Chalps	Alpage	T	5 150	4 000	GARNIER	Jean François			10/04/1939 - CHATEAURON
1076	F	Les Chalps	Alpage	T	10 200	5 000	Commune RISOUL	Héritiers inconnus			
1075	F	Les Chalps	Alpage	T	2 688	2 000	Commune RISOUL	Marie RISOUL			
1081	F	Les Chalps	Alpage	T	15 020	10 000	Commune de RISOUL	Maire RISOUL			
1082	F	Les Chalps	Alpage	T	21 920	20 000	Commune de RISOUL et FAURE Jules (DCD) FAURE France				
1641	F	Les Chalps	Alpage	T	3 835	3 000	FAURE Lucienne - Le Lanquet - RISOUL				
119	AA	Les Chalps	Alpage	T			SFVA		32, rue Lauriston 75116 PARIS		
							SFVA		32, rue Lauriston 75116 PARIS		

Nota Les travaux répertoriés Tr - B - L sont susceptibles d'être réalisés dans chaque parcelle

Légende nature des travaux éventuels :

- S Survival
- D1 Défrichement hors soumis
- D2 Défrichement dans soumis ONF
- P Pylône (éventuellement) au poteau électrique
- G Gère
- T Terrassement
- L Tranchée
- B Branche d'enneigement (éventuellement)
- L Ligne électrique enterrée
- M Mursage

**DOSSIER N° 4**

Commune de RISOUL  
Servitude de passage

Etat Parcelleaire

VU pour être annexé à  
l'arrêté préfectoral en  
date de **01 JUIL. 1999**  
Gap, le .....

Pour le Préfet  
et par délégation  
L'Attaché Chef de Bureau



Albert BOUDONG

**STADE DE SLALOM**

N°	Terrain		Nature des travaux	Surface de la parcelle (m²)	Surface grevée par la servitude	Propriétaires			
	Section	Lieu-dit				Nature	Num	Prénom	Domicile
1049	F	Le Vallon	Alpage	9 180	9 000	Commune de RISOUL		Mairie - RISOUL	
1050	F	Le Vallon	Alpage	12 790	12 000	JUZIAN	Daniel	Les Isclasses - RISOUL	27/02/1968 - EMBRUN
1051	F	Le Vallon	Alpage	5 710	5 000	ROUX	Robert	Le Villaret - RISOUL	27/02/1951 - EMBRUN
1053	F	Les Chalps	Alpage	4 090	4 000	GARNIER	Jean François, Claude	Hériers inconnus	
1054	F	Les Chalps	Alpage	9 280	9 000	Commune de RISOUL	et succession ESMIEU Joseph Guatave		Succession voir Mire PACE
1055	F	Les Chalps	Alpage	1 430	1 200	BONNAFFOUX	Victor par Albert	La Rua - RISOUL	
1056	F	Les Chalps	Alpage	3 070	3 000	Commune RISOUL		Marie de RISOUL	
1057	F	Les Chalps	Alpage	2 640	2 000	ARNAUD	Amé	Gaudissart Haut - RISOUL	08/02/1931 - RISOUL
1058	F	Les Chalps	Alpage	340	300	Commune RISOUL		Marie de RISOUL	
1059	F	Les Chalps	Alpage	360	300	ARNAUD	Amé	Gaudissard Haut - RISOUL	08/02/1931 - RISOUL
1061	F	Les Chalps	Alpage	560	500	BONNAFFOUX	Aristide	Rue Centrale - RISOUL	08/03/1935 - RISOUL
1062	F	Les Chalps	Alpage	6 470	6 000	BONNAFFOUX	Victor par Albert	La Rua - RISOUL	

NOTE Les travaux repertoriés Tr - B - L sont susceptibles d'être réalisés dans chaque parcelle

VU pour être annexé à  
l'arrêté préfectoral en  
date de 01 juillet 1999  
Gap, le .....

Pour le Préfet  
et par délégation  
L'Attaché Chef de Bureau



Albert BOUDONG

Légende nature des travaux éventuels :

- N Surface
- U Défrichement hors vauvis
- U' Défrichement dans vauvis (VNT)
- P' Pylône (éventuellement) ou poteau électrique
- G Gare
- T Terrassement
- Tr Tranchée
- B Bouche d'enneigement (éventuellement)
- L Ligne électrique enterrée
- Bu Buisage
- Deb/Net Débruyage/Nettoyage

**DOSSIER N° 5**

Commune de RISOU L  
Servitude de passage

Etat Parcelleaire


**PISTE DES PINATIAUX INFÉRIEURS**

No	Terrain		Nature des travaux	Surface de la parcelle (m²)	Surface grevée par la servitude	Propriétaires			Date et lieu de naissance
	Section	Lieu-dit				Nature	Nom	Prénom	
1000	F	Bouisset	Prés	4 800	4 800	Commune de RISOU L	Commune de RISOU L	Mairie - RISOU L	
1373	F	Bouisset	Prés	8 070	8 000	Commune de RISOU L	Commune de RISOU L	Mairie - RISOU L	
752	F	Coucourdan	Prés	3 060	3 000	COMBAL	COMBAL	Héritiers inconnus	
751	F	Coucourdan	Prés	5 280	5 000	COMBAL	COMBAL	Héritiers inconnus	
753	F	Coucourdan	Prés	3 280	3 000	GARNIER	GARNIER	Joseph	
755	F	Coucourdan	Prés	5 500	5 000	JEHAN	JEHAN	Elmick	
750	F	Coucourdan	Prés	730	700	COMBAL	COMBAL	L'Église - RISOU L	23/02/1923 - RISOU L
749	F	Coucourdan	Prés	4 450	4 000	Commune de RISOU L	Commune de RISOU L	Héritiers inconnus	
756	F	Coucourdan	Prés	290	200	FISLER	FISLER	Serge	
757	F	Coucourdan	Prés	2 510	2 000	FISLER	FISLER	Serge	08/10/1923 - EMBRUL N
746	F	Coucourdan	Prés	4 060	4 000	JEHAN	JEHAN	Serge	08/10/1923 - EMBRUL N
747	F	Coucourdan	Prés	330	300	JEHAN	JEHAN	Emile	25/02/1923 - RISOU L
742	F	Coucourdan	Prés	3 210	3 000	COMBAL	COMBAL	Emile	25/02/1923 - RISOU L
760	F	Coucourdan	Prés	3 490	3 000	DOMINIQUE	DOMINIQUE	Jeanne	Héritiers inconnus
761	F	Coucourdan	Prés	1 210	1 000	MAUREL	MAUREL	François	Ste Catherine - VARS
762	F	Coucourdan	Prés	1 723	1 500	COMBAL	COMBAL	François	DCD héritier inconnus
763	F	Coucourdan	Prés	6 260	6 000	CHANCEL	CHANCEL		Héritiers inconnus
741	F	Coucourdan	Prés	3 940	3 000	SIBOURD	SIBOURD	Odile Ep	9. a Rhin & Danube -
						SIBOURD	SIBOURD	Auguste (DCD)	GRENOBLE
						SIBOURD	SIBOURD	J François	Héritiers inconnus
									Cuassard Bas - RISOU L

Nota Les travaux reportés Tr - B - L sont susceptibles d'être réalisés dans chaque parcelle



VU pour être annexé à  
l'arrêté préfectoral en  
date de 01 JUIL. 1999  
Gap, le .....

Pour le Préfet  
et par délégation  
L'Attaché Chef de Bureau  
  
Albert BOUDONG

PISTE DES PINATIAUX INFÉRIEURS

N°	Terrain		Nature des travaux	Surface de la parcelle (ar)	Surface grevée par la servitude	Nom	Prénom	Domicile	Date et lieu de naissance
	Section	Lieu-dit							
740	F	Coucourdan	Prés	240	200	SIBOURD	Auguste		
738	F	Coucourdan	Prés	310	300	SIBOURD	Auguste		
765	F	Coucourdan	Prés	5 520	5 000	BRUN FAREN	Auguste Raymond		
766	F	Coucourdan	Prés	1 120	1 000	IMBERT et Mme	Roger		
767	F	Coucourdan	Prés	6 070	6 000	SIBOURD	Emile		
766	F	Coucourdan	Prés	2 810	2 580	BONNAFFOUX	Albert	Le Serre - GUILLESTRE	24/08/1939
768	F	Coucourdan	Prés	1 140	1 000	CHAMBONNET	Victor	L'Eglise - RISOU	25/03/1940 - RISOU
769	F	Coucourdan	Prés	1 630	1 200	MARTIN	Leon	Le Languet - RISOU	
807	F	Coucourdan	Prés	1 290	1 000	SIBOURD	Emile	Le Cros - EYGLIERS	23/12/1912 - EYGLIERS
806	F	Coucourdan	Prés	1 210	1 000	IMBERT et Mme	Roger	Le Serre - GUILLESTRE	24/08/1939
805	F	Coucourdan	Prés	1 150	1 000	BONNAFFOUX	Elic	La Rua - RISOU	21/01/1924 - RISOU
808	F	Coucourdan	Prés	2 720	2 000	FEUILLERAT Jean-Pierre et SIBOURD Jeanine		Che du Hassan MARSEILLE 14e P du Roy d'Espagne MARSEILLE 8e	17/02/1944 - MARSEILLE 14e 13/10/1936 - MARSEILLE 14e
816	F	Coucourdan	Prés	2 964	2 500	TESSORE	Alice	Gaudissard Haut - RISOU	22/09/1941 - RISOU
815	F	Coucourdan	Prés	1 210	1 000	BONNAFFOUX	Leon	42, av des Colannes	01/07/1908 - RISOU
817	F	Coucourdan	Prés	463	400	BONNAFFOUX	Leon	13008 MARSEILLE	
818	F	Coucourdan	Prés	1 111	1 000	ESMERIC	Nobert	Les Bruns - RISOU	
820	F	Coucourdan	Prés	1 860	1 500	BONNAFFOUX	Leon	42, a des Colannes MARSEILLE	14/12/1933 - RISOU
821	F	Coucourdan	Prés	2 262	2 000	CHAMBONNET	Alphonse	Le Languet - RISOU	01/07/1908 - RISOU
825	F	Coucourdan	Prés	4 360	4 000	TESSORE	Alice	Gaudissard Haut - RISOU	14/10/1913 - MARSEILLE
826	F	Coucourdan	Prés	2 510	2 000	COMBAL	Alain	La Rua - RISOU	22/09/1941 - RISOU
827	F	Coucourdan	Prés	220	200	COMBAL	Alain		06/12/1939 - RISOU
824	F	Coucourdan	Prés	530	500	TESSORE	Alice	Gaudissard Haut - RISOU	09/02/1931 - RISOU
829	F	Coucourdan	Prés	4 310	4 000	COMBAL		Héritiers inconnus	
831	F	Coucourdan	Prés	4 350	4 000	ARNAUD	Aimé	Gaudissard Haut - RISOU	08/02/1931 - RISOU
832	F	Coucourdan	Prés	6 480	6 000	COMBAL	Emmanuel		
833	F	Coucourdan	Prés	1 958	1 500	COMBAL	Emmanuel	La Rua - RISOU	03/01/1908 - ENBRUN
835	F	Coucourdan	Prés	722	700	COMBAL	Emmanuel		
836	F	Coucourdan	Prés	3 028	2 500	BONNAFFOUX	Baptiste Guillaume	66 BONNAFFOUX Odéon Gaudissard Bas - RISOU	

Nota Les travaux reperforés Tr - B - L sont susceptibles d'être réalisés dans chaque parcelle

VU pour être annexé à  
l'arrêté préfectoral en  
date de 01 JUIL. 1999  
Gap, le .....

Pour le Préfet  
et par délégation  
L'Attaché Chef de Bureau



ALBERT BOUDONG

PISTE DES PINATAUX INFÉRIEURS

N°	Terrain		Nature des travaux	Surface de la parcelle (m²)	Surface grevée par la servitude	Propriétaires			Date et lieu de naissance
	Section	Lieu-dit				Nature	Nom	Prénom	
848	F	Coucourdan	Prés	6 235	5 000	DOMENY	Roger	Clos de Musine - RISOU	14/06/1946 - EMBRUN
138	F	Clos Pinataux	Prés	4 430	4 000	ROUX	Robert	Le Villaret - RISOU	27/02/1951 - EMBRUN
137	F	Clos Pinataux	Prés	1 360	1 200	BONNAFFOUX	Baptiste Guillaume	c/o BONNAFFOUX Odette	
139	F	Clos Pinataux	Prés	1 957	1 500	FEUILLASSIER	Yolande	Gaudissard Bas - RISOU	
140	F	Clos Pinataux	Prés	2 797	2 500	ROUX	Robert	Route du Queyras - GUILLESTRE	
141	F	Clos Pinataux	Prés	1 126	1 000	DOMINIQUE	Jeanine	Le Villaret - RISOU	
142	F	Clos Pinataux	Prés	735	700	MARGAILLAN	Simone & enfants	St Catherine -	
144	F	Clos Pinataux	Prés	1 828	1 500	MARGAILLAN	Simone	Le Collet - RISOU	
145	F	Clos Pinataux	Prés	6 525	5 000	DOMENY	Roger	Clos de Musine - RISOU	14/06/1946 - EMBRUN
146	F	Clos Pinataux	Prés	867	500	JOURDAN	Francois	Les Chapelles - GUILLESTRE	14/12/1914 - MARSAILLE
147	F	Clos Pinataux	Prés	960	500	FEUILLASSIER	Auguste	La Traverse - RISOU	16/02/1923 - RISOU
148	F	Clos Pinataux	Prés	5 620	5 000	FEUILLASSIER	Rose	La Traverse - RISOU	04/07/1922 - RISOU
1172	F	Le Benton	Prés	613	500	IMBERT et Mme	Roger		
1173	F	Le Benton	Prés	628	500	BONNAFFOUX	Guy	La Rua - RISOU	21/10/1957 - RISOU


NOTE : Les travaux repertoriés Tr - B - L sont susceptibles d'être réalisés dans chaque parcelle

**Légende nature des travaux éventuels :**

- S Survol
- DI Défrichement hors soumis
- DI Défrichement dans soumis OMI
- P Pylône (éventuellement) au poteau électrique
- G Gère
- T Terrassement
- Tr Tranchée
- B Bousche d'enneigement (éventuellement)
- L Ligne électrique enterrée
- Bu Busage

VU pour être annexé à  
l'arrêté préfectoral en  
date de 01 JUIL. 1999

Pour le Préfet  
et par délégation  
L'Attaché Chef de Bureau

  
Albert BOUDONNET

DOSSIER N° 6  
Commune de RISOUL  
Servitude de passage  
Etat Parcelleaire

**SKILAND - SURFLAND**

N°	Terrain		Nature des travaux	Surface de la parcelle (m²)	Surface grevée par la servitude	Propriétaires			Date et lieu de naissance
	Section	Lieu-dit Nature				Nom	Prénom	Domicile	
902	C	Cote du Laos	Prés	1 375 160	5 000	Commune de RISOUL		Mairie RISOUL	
982	C	Clot Fourmier	Prés	6 630	5 000	BONNAFFOUX	Jacques	La Rue - RISOUL	21/01/1916 - RISOUL
981	C	Clot Fourmier	Prés	3 740	3 000	Commune de RISOUL		Mairie RISOUL	
980	C	Clot Fourmier	Prés	3 330	3 000	ESMIEU	Lucien	Héniers inconnus	
979	C	Clot Fourmier	Prés	10 090	5 000	BONNAFFOUX	Baptiste Guillaume	60 Mme BONNAFFOUX Odette- Gaudissard Bas - RISOUL	
983	C	Clot Fourmier	Prés	72 720	10 000	Commune de RISOUL		Mairie RISOUL	
985	C	Clot Fourmier	Prés	3 550	3 000	Commune de RISOUL		Mairie RISOUL	
986	C	Clot Fourmier	Prés	2 940	2 000	Commune de RISOUL		Mairie RISOUL	
987	C	Clot Fourmier	Prés	1 448	1 000	IMBERT et Mme	Roger	Mairie RISOUL	
988	C	Clot Fourmier	Prés	1 785	1 500	CHAMBONNET	Alphonse	Le Langueiu - RISOUL	14/10/1912 - MARNHILL
989	C	Clot Fourmier	Prés	5 810	5 000	CHAMBONNET	Alphonse	Le Langueiu - RISOUL	
984	C	Clot Fourmier	Prés	8 010	5 000	CHAMBONNET	Alphonse	Le Langueiu - RISOUL	
990	C	Clot Fourmier	Prés	4 190	4 000	Commune de RISOUL		Mairie RISOUL	
1009	C	Clot Fourmier	Prés	2 260	2 000	SFYA et Mme IMBERT Jeanne		Voir C 924	
1010	C	Clot Fourmier	Prés	440	400	SIBOURD	Joseph Marius	Le Langueiu - RISOUL	27/11/1927 - RISOUL
1121	C	Pélinche	Prés	1 122	1 000	ESMIEU	Joseph Gustave	Le Langueiu - RISOUL	Succession
1131	C	Pélinche	Prés	1 054	1 000	Commune de RISOUL	Joseph Gustave	Le Langueiu - RISOUL	Succession

Nota Les travaux répertoriés Tr - B - L sont susceptibles d'être réalisés dans chaque parcelle

## SKILAND - SURFLAND

N°	Terrain		Nature des travaux	Surface de la parcelle (m²)	Surface grevée par la servitude	Propriétaires			Date et lieu de naissance	
	Section	Lieu-dit				Nature	Nom	Prénom		Domicile
1131	C	Pélinche	Prés	1 238	1 000	FAURE	Jules (DCD)	FAURE	Lucienne et France	
1132	C	Pélinche	Prés	2 390	2 000	ELLEON	Sylviane		Les Graves - EYGLIERS	29/04/1936 - I - ARCUY N. H. RI
1133	C	Pélinche	Prés	5 990	5 000	Commune de RISOU			Mairie de RISOU	
1123	C	Pélinche	Prés	1 122	1 000	ESMIEU	Joseph Gustave		Voir MircPACE	
1124	C	Pélinche	Prés	798	500	ESMIEU	Joseph Gustave		Voir MircPACE	
1125	C	Pélinche	Prés	623	500	MAUREL	Robert		L'Eglise - RISOU	30/06/1914 - RINOU
1126	C	Pélinche	Prés	623	500	MAUREL	Robert		L'Eglise - RISOU	30/06/1914 - RINOU
1127	C	Pélinche	Prés	1 072	1 000	TESSORE	Alice		Gaudissard Haut - RISOU	22/06/1941 - RINOU
1128	C	Pélinche	Prés	3 410	3 000	IMBERT et Mme	Roger			
1129	C	Pélinche	Prés	680	500	TESSORE	Alice			
1134	C	Pélinche	Prés	997	5 80	MAUREL	Robert		Gaudissard Haut - RISOU	22/06/1941 - RINOU
1135	C	Pélinche	Prés	2 350	2 000	IMBERT et Mme	Roger		L'Eglise - RISOU	30/06/1914 - RINOU
1136	C	Pélinche	Prés	2 027	1 500	FEUILLASSIER	Armand			
1137	C	Pélinche	Prés	1 225	1 000	BONNAFFOUX	Victor par Albert		La Traverse - RISOU	21/06/1947 - IMBERT
1138	C	Pélinche	Prés	840	700	ESMIEU	Joseph Elie		L'Eglise - RISOU	
1139	C	Pélinche	Prés	640	500	Commune de RISOU			Barbaing - RISOU	11/06/1918 - RINOU
1140	C	Pélinche	Prés	1 145	1 000	BARROU	Marie Jeanne		Maine - RISOU	
1141	C	Pélinche	Prés	1 225	1 000	IMBERT et Mme	Roger		Voir C 1097	
1142	C	Pélinche	Prés	634	580	Commune de RISOU				
1143	C	Pélinche	Prés	4 665	4 000	Commune de RISOU			Maine - RISOU	
1144	C	Pélinche	Prés	682	500	ASSAUD	Emile		Maine - RISOU	
1145	C	Pélinche	Prés	10 816	4 000	ASSAUD	Emile		Le Langueu - RISOU	
1119	C	Pélinche	Prés	2 340	2 000	IMBERT	Roger		Le Langueu - RISOU	
1117	C	Pélinche	Prés	1 030	1 000	FAURE	Jules (DCD)	FAURE	Lucienne et France	
1451	C	Pélinche	Prés	2 470	2 000	Commune de RISOU			Mairie - RISOU	
1450	C	Pélinche	Prés	2 404	2 000	SFVA				
1450	C	Pélinche	Prés	2 500	2 000	RISOU 2000			32, rue Lauriston - 75116 PARIS	
1450	C	Pélinche	Prés	2 210	2 000	RISOU 2000			36, rue Monconseil - 75001 PARIS	
1452	C	Pélinche	Prés	4 385	4 000	RISOU 2000			36, rue Monconseil - 75001 PARIS	

Nota Les travaux répertoriés Tr - B - L sont susceptibles d'être réalisés dans chaque parcelle

VU pour être annexé à  
l'arrêté préfectoral en  
date de 01 JUIL. 1999


Pour le Préfet  
et par délégation  
l'Attaché Chef de Bureau



ALBERT BOUDONG

vu pour être annexé à  
l'arrêté préfectoral en  
date de 01 IIIII 1999  
Gap, le.....

Pour le Préfet  
et par délégation  
L'Attaché Chef de Bureau

  
ALBERT BOUDONG

SKILAND - SURFLAND

N°	Terrain		Nature des travaux	Surface de la parcelle (m²)	Surface grevée par la servitude	Propriétaires				
	Section	Lieu-dit				Nature	Nom	Prénom	Domicile	Date et lieu de naissance
1103	C	Pélinche	Prés	Terrassements ponctuels	5 382	4 000	DOMENY	Roger	Clos de Musine - RISOU	14/06/1946 - EMBRUC
1102	C	Pélinche	Prés	Terrassements ponctuels	5 323	4 000	SFVA		32, rue Lauriston - 75116 PARIS	
1101	C	Pélinche	Prés	Terrassements ponctuels	2 020	2 000	TESSORE	Alice	32, rue Lauriston - 75116 PARIS	
1100	C	Pélinche	Prés	Terrassements ponctuels	1 480	1 000	ESMIEU	Joseph Elie	Gaudissard Haut - RISOU	27/09/1941 - RISOU
1099	C	Pélinche	Prés	Terrassements ponctuels	1 608	1 200	BARROU Mané Jeanne		Barbeing - RISOU	11/09/1938 - RISOU
1097	C	Pélinche	Prés	Terrassements ponctuels	6 682	5 000	Epouse LOMBARD		Le Marly - 33, bd Liberation - GAP	09/04/1910 - RISOU
1094	C	Pélinche	Prés	Terrassements ponctuels	5 752	5 000	IMBERT et Mme	Roger	Gaudissard Bas - RISOU	01/03/1938 - EMBRUC
1092	C	Pélinche	Prés	Terrassements ponctuels	5 260	5 000	RISOU 2000		36, rue Monconseil - 75001 PARIS	
1093	C	Pélinche	Prés	Terrassements ponctuels	3 370	3 000	ROUX	Robert	Le Villaret - RISOU	
1091	C	Pélinche	Prés	Terrassements ponctuels	2 130	2 000	RISOU 2000		36, rue Monconseil 75011 PARIS	27/02/1951 - EMBRUC
1090	C	Pélinche	Prés	Terrassements ponctuels	2 020	1 500	RISOU 2000		36, rue Monconseil 75011 PARIS	
1089	C	Pélinche	Prés	Terrassements ponctuels	11 840	8 000	BONNAFFOUX	Guy	La Rua - RISOU	28/10/1937 - RISOU

Nota Les travaux répertoriés Tr - B - L sont susceptibles d'être réalisés dans chaque parcelle.

Légende nature des travaux éventuels :

- S Surval
- D1 Défrichement hors soumis
- D2 Défrichement dans soumis (DN)
- P Pylône (éventuellement) au poteau électrique
- G Gare
- T Terrassement
- Tr Tranchée
- B Branche d'enneigement (éventuellement)
- L Ligne électrique enterrée
- llu Busage

DOSSIER N° 7  
Commune de RISOUL  
Servitude de passage  
Etat Parcellaire

AMENAGEMENTS DE « POINTS NOIRS »  
7.1 - ARRIVEE TELESIEGE DU CLOS DU VALLON

N°	Terrain		Nature des travaux	Surface de la parcelle (m²)	Surface grevée par la servitude	Propriétaires			Date et lieu de naissance	
	Section	Lieu-dit				Nature	Nom	Prénom		Domicile
912	C	Clos du Vallon	Prés	9 680	5 000	Commune de RISOUL				
913	C	Clos du Vallon	Prés	4 390	3 000	SFVA et Mme IMBERT	Jeanne	Voir C 924		
914	C	Clos du Vallon	Prés	15 520	12 000	BONNAFFOUX	Odette	Gaudissard bas - RISOUL	03/04/1920 - RISOUL	
915	C	Clos du Vallon	Prés	123 358	10 000	Commune de RISOUL	Joseph	DCD		
919	C	Clos du Vallon	Prés	5 340	5 000	Commune de RISOUL		Mairie RISOUL		
920	C	Clos du Vallon	Prés	3 150	3 000	Commune de RISOUL		Mairie RISOUL		
921	C	Clos du Vallon	Prés	5 019	3 000	BONNAFFOUX	Victor par Albert	L'Église - RISOUL		
922	C	Clos du Vallon	Prés	3 114	2 000	DOMENY	Augusta	La Rua - RISOUL	23/08/1918 - RISOUL	
923	C	Clos du Vallon	Prés	4 150	3 000	Commune de RISOUL	Demise	La Rua - RISOUL	15/02/1942 - EMBRUN	


Nota: Les travaux répertoriés Tr - B - L sont susceptibles d'être réalisés dans chaque parcelle

à joindre pour être annexé à  
l'arrêté préfectoral en  
date de 01 JUIL. 1999  
Cap. le .....

Pour le Préfet  
et par délégation  
L'Attaché Chef de Bureau

  
ALBERT BOUDONG

VU pour être annexé à  
l'arrêté préfectoral en  
date de 01 JUIL 1999  
Cap le

Pour le Préfet  
et par délégation  
L'Attaché Chef de Bureau  
  
Albert BOUDONG


AMENAGEMENTS DE « POINTS NOIRS »  
7.1 - ARRIVEE TELESIEGE DU CLOS DU VALLON

N°	Terrain			Nature des travaux	Surface de la parcelle (m <sup>2</sup> )	Surface grevée par la servitude	Propriétaires				
	Section	Lieu-dit	Nature				Nom	Prénom	Domicile	Date et lieu de naissance	
924	C	Clos du Vallon	Prés	T	8 860	8 000	SVFA et Mine IMBERT Jeanne COMBAL			32, rue Lauriston - PARIS Gaudissard Bas - RISOUL Héritiers inconnus	06/06/1937 - RISOUL
925	C	Clos du Vallon	Prés	T	14 350	10 000				Héritiers inconnus	
926	C	Clos du Vallon	Prés	T	10 090	8 000	COMBAL			Héritiers inconnus	
929	C	Clos du Vallon	Prés	T	7 380	6 000	BRUN			M. Thérèse et enfants	La Place - RISOUL
930	C	Clos du Vallon	Prés	T	15 200	12 000	BONNAFFOUX			Aristide	Rue Centrale - RISOUL

Nota Les travaux reportés Tr - B - L sont susceptibles d'être réalisés dans chaque parcelle

VU pour être annexé à  
l'arrêté préfectoral en  
date de 01 JUIL. 1999  
Cap le .....

Pour le Préfet  
et par délégation  
L'Attaché Chef de Bureau

  
ALBERT BOUDONG

Légende nature des travaux éventuels :

- S Survol
- D1 Défrichement hors soumis
- D2 Défrichement dans soumis (N1)
- I' Pylône (éventuellement) ou poteau électrique
- G Gare
- T Terrassement
- Tr Tranchée
- B Branche d'enneigement (éventuellement)
- L Ligne électrique enterrée
- Bu Busage

DOSSIER N° 7

Commune de RISOUL  
Servitude de passage

Etat Parcellaire

AMENAGEMENTS DE « POINTS NOIRS »  
7.2 - DEPART TELESKI DE L'ALPET

N°	Terrain		Nature des travaux	Surface de la parcelle (m²)	Surface grevée par la parcelle	Nom	Prénoms	Propriétaires	Date et lieu de naissance
	Section	Lieu-dit							
907	C	Clot du Vailon	Prés	10 210	10 000	Commune de RISOUL		Danielle	
909	C	Clot du Vailon	Prés	3 320	3 000	BRUN	M. Thérèse et enfants	La Place - RISOUL	
910	C	Clot du Vailon	Prés	8 940	8 000	BRUN	M. Thérèse et enfants	La Place - RISOUL	
911	C	Clot du Vailon	Prés	16 570	15 000	BRUN	M. Thérèse et enfants	La Place - RISOUL	
930	C	Clot du Vailon	Prés	15 200	12 000	BONNAFFOUX	Aristide	Rue Centrale - RISOUL	08/03/1935 - RISOUL
931	C	Clot du Vailon	Prés	2 600	2 400	BONNAFFOUX	Aristide	Rue Centrale - RISOUL	08/03/1935 - RISOUL
932	C	Clot du Vailon	Prés	7 152	7 000	Commune de RISOUL		Mairie de RISOUL	
933	C	Clot du Vailon	Prés	5 41010	5 000	GARNIER (DCD) Epouse PIGNOL	Pierre	Les Chapelles - GUILLESTRE 32, rue Lauriston - PARIS	
949	C	Cote de Berge	Prés	10 740	10 000	COMBAL		Héritiers inconnus	
950	C	Cote de Berge	Prés	4 930	4 000	COMBAL		Héritiers inconnus	
951	C	Cote de Berge	Prés	11 430	10 000	SFVA		32, rue Lauriston - PARIS	
963		Cote de Berge	Prés	9 560	9 000	TESSORE	Alice	Gaudissard Haut - RISOUL	22/09/1941 - RISOUL
1172		Cote de Berge	Prés	51 055	50 000	Commune de RISOUL		Mairie de RISOUL	

Notes Les travaux répertoriés Tr - B - L sont susceptibles d'être réalisés dans chaque parcelle



VU pour être annexé à  
l'arrêté préfectoral en  
date de **01 JUIL. 1999**  
Gap, le.....

Pour le Préfet  
et par délégation

L'Attaché Chef de Bureau



ALBERT BOUDONG

Légende nature des travaux éventuels :

- S Survol
- D1 Défrichage hors soumis
- D2 Défrichage dans soumis ONF
- P Pylône (éventuellement) ou poutre électrique
- G Gare
- T Terrassement
- Tr Tranchée
- B Bouche d'enneigement (éventuellement)
- L Ligne électrique enterrée
- Bu Busage

DOSSIER N° 7

Commune de RISOUL

Servitude de passage

Etat Parcelleaire

AMENAGEMENTS DE « POINTS NOIRS »  
7.3 - DEPART VERS TELESKI DE L'HOMME DE PIERRE

N°	Terrain			Nature des travaux	Surface de la parcelle (m²)	Surface grevée par la servitude	Propriétaires			Date et lieu de naissance	
	Section	Lieu-dit	Nature				Num	Prénom	Domicile		
902	C	Col de Lans	Prés	T	1 375 160	10 000	Commune de RISOUL			Mairie de RISOUL	
904	C	Poyrefolle	Prés	T	100 560	500	Commune de RISOUL			Mairie de RISOUL	
907	C	Clot du Vallon	Prés	T	10 210	500	Commune de RISOUL			Mairie de RISOUL	
975	C	Clot Fourmier	Prés	T	93 600	15 000	Commune de RISOUL			Mairie de RISOUL	

Nota Les travaux répertoriés Tr - B - L sont susceptibles d'être réalisés dans chaque parcelle

VU pour être annexé à  
l'arrêté préfectoral en  
date de 01 JUIL. 1999  
(Gap, le .....

Pour le Préfet  
et par délégation  
L'Attaché Chef de Bureau



ALBERT BOUDONG

Légende nature des travaux éventuels :

- S Survol
- D1 Défrichement hors soumis
- D2 Défrichement dans soumis ONF
- P Pylône (éventuellement) ou poteau électrique
- G Gare
- T Terrassement
- Tr Tranchée
- B Bouche d'enneigement (éventuellement)
- L Ligne électrique enterrée
- Ilu Huisage

DOSSIER N° 7

Commune de RISOUL  
Servitude de passage

Etat Parcelleaire

AMENAGEMENTS DE « POINTS NOIRS »

7.4 - PISTE DES SOURCES

N°	Terrain		Nature des travaux	Surface de la parcelle	Surface grevée par la servitude	Propriétaires			
	Section	Lieu-dit				Nature	Prénom	Domelle	Date et lieu de naissance
1379	F	Les Champs	Prés	16 45 68		Commune de RISOUL			

Nota Les travaux répertoriés Tr - B - L sont susceptibles d'être réalisés dans chaque parcelle