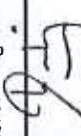







| | | | | | | | | |
|---|---------------|---|-----------------|------------|-----------------|---------------------|------------------|----------|
| ETAT PARCELLAIRE Département des Hautes-Alpes Commune de Risoul INDIVIDUEL Opération : Instauration de servitudes montagne pour le projet de création du télésiège de l'Homme de Pierre | | | | | | | | |
| DESIGNATION CADASTRALE DU PROPRIETAIRE : FEDERATION DEPARTEMENTALE DES MAISONS DES JEUNES CLUBS ET FOY 57 VC LA CANEBIERE 13001 MARSEILLE | | | | | | | | |
| PROPRIETAIRES : Réels ou présumés tels MONSIEUR CARRANO PASCAL/MONSIEUR PASCAL WERNER SCI RAMATUELLE-RISOUL LE NEGRESCO 13001 MARSEILLE | | | | | | | | |
| ORIGINE DE LA PROPRIETE : Conditions particulières : la parcelle AA 32 va faire l'objet d'une division en 32-1 (329 m²) et 32-2 (1351 m²) entre la SCI RAMATUELLE et la Commune de RISOUL | | | | | | | | |
| RENSEIGNEMENTS CADASTRAUX | | | | | | | | |
| Section N° | Lieu-dit | nature | surface (m²) | survol(m²) | terrassment(m²) | pylône (nbre et m²) | défrichement(m²) | Reliquat |
| AA 32 | CLOT FOURNIER | L S | 10 167 3 550 | | | | | |
| AA32-1 | | | 329 | 329 | 760 | | | |
| AA32-2 | | | 1 351 | 1 351 | 4 361 | 39 | 118 | |
| ETAT PARCELLAIRE Pour le préfet et par délégation, le secrétaire général | | VU pour être annexé à l'arrêté préfectoral en date du 09 NOV. 2022 Pour le préfet et par délégation, le secrétaire général | | | | | | |
|  CÉDRIC VERLINE | |  CÉDRIC VERLINE | | | | | | |

PREFECTURE DES HAUTES-ALPES
 ARRIVEE

07 AVR. 2023

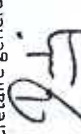
Bureau du Courrier N°3

| | | | | | | |
|--|--|-------------------|---|------------|------------------|----------|
| ETAT PARCELLAIRE INDIVIDUEL | Département des Hautes-Alpes Opération : Instauration de servitudes montagne pour le projet de création du téléphège de l'Homme de Pierre | Commune de Risoul | | | | |
| DESIGNATION CADASTRALE DU PROPRIETAIRE : | | | | | | |
| COMMUNE DE RISOUL : LA RUA 05600 RISOUL MADAME BERNADETTE NICOLE HERVE : 14 B LOT CENTRAL PARC BRUE JOSEPH ET PIERRE BAUNIER 38110 LA TOUR DU PIN MONSIEUR LUDOVIC LOUIS OLIVIER DUBOS : 8 LOT LA MADONE 69210 LENTILLY MONSIEUR PATRICK HERVE BERNARD DUBOS : 42 RUE PAUL BERT 69 150 DECINES CHARPIEU MONSIEUR ROGER LEON EMILE NEVE : LE VILLAGE 05600 ST CLEMENT SUR DURANCE MONSIEUR STEPHANE EMMANUEL RENE DUBOS : 21 RUE DU MOULIN 69210 SAINT BEL | | | | | | |
| PROPRIETAIRES : Réels ou présumés tels | | | | | | |
| Nature des Biens : | | | | | | |
| COMMUNE DE RISOUL : LA RUA 05600 RISOUL MADAME BERNADETTE NICOLE HERVE EPOUSE DUBOS : 14 B LOT CENTRAL PARC BRUE JOSEPH ET PIERRE BAUNIER 38110 LA TOUR DU PIN MONSIEUR LUDOVIC LOUIS OLIVIER DUBOS : 8 LOT LA MADONE 69210 LENTILLY MONSIEUR PATRICK HERVE BERNARD DUBOS : 42 RUE PAUL BERT 69 150 DECINES CHARPIEU MONSIEUR ROGER LEON EMILE NEVE : 199 CHEMIN DES AMANDIERS 05600 ST CLEMENT SUR DURANCE MONSIEUR STEPHANE EMMANUEL RENE DUBOS : 21 RUE DU MOULIN 69210 SAINT BEL MADAME DANIELLE VICTORIA DENISE DUBOS EPOUSE CIGNO : BAT G 19 9 RUE DU COMMANDANT LENOIR 38130 ECHIROLLES MONSIEUR BERNARD DUBOS : CARAVELLE II MONTEE C 19 AV DES ACACIAS 05200 EMBRUN MADAME MARTINE RENEE GILBERTE DUBOS EPOUSE BREMOND : LA TRAVERSE 05600 RISOUL MADAME ANDREE LEHENAFF NEE DUBOS : 130 IMPASSE DES BRUNIERES VILLA N°15 38530 PONTCHARRA MONSIEUR JACQUES RENE DENIS DUBOS : 4 LOTISSEMENT LA JONCHE 38119 CHATEL | | | | | | |
| <u>ORIGINE DE LA PROPRIETE :</u> | | | | | | |
| Conditions particulières : | | | | | | |
| RENSEIGNEMENTS CADASTRAUX | | | | | | |
| Section N° | Lieu-dit | nature | surface(m²) | survol(m²) | défrichement(m²) | Reliquat |
| AA 38 | CLOT FOURNIER | P | 3778 | 283 | 274 | |
| <u>ETAT PARCELLAIRE</u> Pour le préfet et par délégation, le secrétaire général | | | VU pour être annexé à l'arrêté préfectoral en date du 09 NOV. 2022 Pour le préfet et par délégation, le secrétaire général | | | |
|  Cédric VERLINE | | |  Cédric VERLINE | | | |

| | | | | | | | |
|---|---------------|--------|--------------|-----------|-------------------|---------------------|----------|
| Département des Hautes-Alpes Commune de Risoul Opération : Instauration de servitudes montagne pour le projet de création du télésiège de l'Homme de Pierre | | | | | | | |
| ETAT PARCELLAIRE, INDIVIDUEL | | | | | | | |
| DESIGNATION CADASTRALE DU PROPRIETAIRE : MADAME ALBRAND DIT BRUN RENEE ANGELE : LA PLANTATION RUE DE LA FRAIRIE 05600 GUILLESTRE MADAME PIZEPAN CARINE MARIE HELEN EPOUSE MALFATTO : 3A ROMETTE RUE DE FONTANOUVELLE 05000 GAP MADAME BRUN CHRISTINE SUZANNE BERNADETTE EPOUSE CHIAPPONI : RES LE JARDIN 05600 GUILLESTRE MADAME BRUN MARIE HELENE FRANCOISE EPOUSE BREUZA : FONTANIER ET FREYNAS 05600 ST CREPIN MONSIEUR PIZEPAN GEORGES : LE PLANQUET 05600 EYGLIERS MONSIEUR PIZEPAN CEDRIC : 14 RUE DES BAUMES 13490 JOUQUES | | | | | | | |
| PROPRIETAIRES : Réels ou présumés tels Nature des Biens : | | | | | | | |
| MADAME PIZEPAN CARINE EPOUSE MALFATTO : 3A ROMETTE RUE DE FONTANOUVELLE 05000 GAP MADAME BRUN CHRISTINE EPOUSE CHIAPPONI : RES LE JARDIN 05600 GUILLESTRE MADAME BRUN MARIE HELENE EPOUSE BREUZA : FONTANIER ET FREYNAS 05600 ST CREPIN MONSIEUR PIZEPAN GEORGES : LE PLANQUET 05600 EYGLIERS MONSIEUR PIZEPAN CEDRIC : 14 RUE DES BAUMES 13490 JOUQUES | | | | | | | |
| ORIGINE DE LA PROPRIETE: Conditions particulières : MADAME ALBRAND DIT BRUN RENEE ANGELE est décédée | | | | | | | |
| RENSEIGNEMENTS CADASTRAUX | | | | | | | |
| Section N° | Lieu-dit | nature | surface (m2) | survo(m2) | défrichement (m2) | pylône (nbre et m²) | Reliquat |
| AA 39 | CLOT FOURNIER | P | 1460 | 460 | 529 | 1/3 | |
| VU pour être annexé à l'arrêté préfectoral en date du 09 NOV. 2022 Pour le préfet et par délégation, le secrétaire général  Cédric VERLINE | | | | | | | |
| ETAT PARCELLAIRE Pour le préfet et par délégation, le secrétaire général  Cédric VERLINE | | | | | | | |



| | | | | | |
|--|--|--------------------|---------|-------------|----------|
| ETAT PARCELLAIRE INDIVIDUEL | Département des Hautes-Alpes Opération : Instauration de servitudes montagne pour le projet de création du télésiège de l'Homme de Pierre | Commune de Risoul | | | |
| DESIGNATION CADASTRALE DU PROPRIETAIRE : | | | | | |
| SOCIETE FONCIERE VALORISATION ET AMENAGEMENT PAR SERMONT : 05600 RISOUL | | | | | |
| PROPRIETAIRES : | Réels ou présumés tels | Nature des Biens : | | | |
| ORIGINE DE LA PROPRIETE : | | | | | |
| Conditions particulières : parcelle en cours de cession à la Commune de Risoul | | | | | |
| RENSEIGNEMENTS CADASTRAUX | | | | | |
| Section N° | Lieu-dit | nature | surface | survol (m²) | Reliquat |
| AA 40 | CLOT FOURNIER | L | 4147 | 670 | |

ETAT PARCELLAIRE
Pour le préfet et par délégation,
le secrétaire général


Cédric VERLINE

VU pour être annexé à l'arrêté
préfectoral en date du **09 NOV. 2022**
Pour le préfet et par délégation,
le secrétaire général


Cédric VERLINE


| | | | | | | | |
|---|------------------------------|---------------------------|--|---|------------------|------------------|----------|
| ETAT PARCELLAIRE INDIVIDUEL | Département des Hautes-Alpes | Commune de Risoul | Opération : Instauration de servitudes montagne pour le projet de création du télésiège de l'Homme de Pierre | | | | |
| DESIGNATION CADASTRALE DU PROPRIETAIRE : | | | | | | | |
| MADAME DURAND RENEE JULIETTE MARCELLE EPOUSE ARNAUD : 10 CHE DE CHAUD ABRI 84600 GRILLON | | | | | | | |
| MADAME ARNAUD MARIELE MADELINE EPOUSE FRAYSSE : 1 TRA ST VALENTIN 64600 VALREAS | | | | | | | |
| MADAME ARNAUD ANNELYSE LAURENCE GISELE : RUE DU COUVENT 84820 VISAN | | | | | | | |
| MADAME ARNAUD HENRIETTE ROSE EPOUSE PELLISSIER : PLACE DU FOUR LE VILLAGE 05600 ST CLEMENT SUR DURANCE | | | | | | | |
| MADAME ARNAUD MICHELLE EPOUSE ESCHALLIER : 9 BD CHAULAN 13009 MARSEILLE | | | | | | | |
| MADAME ARNAUD EPOUSE CERVERA : RUE DE LA VICTOIRE 6903 LYON | | | | | | | |
| PROPRIETAIRES : | | Nature des Biens : | | | | | |
| Réels ou présumés tels | | | | | | | |
| MADAME DURAND RENEE JULIETTE MARCELLE EPOUSE ARNAUD : 10 CHE DE CHAUD ABRI 84600 GRILLON | | | | | | | |
| MADAME ARNAUD MARIELE MADELINE EPOUSE FRAYSSE : 1 TRA ST VALENTIN 64600 VALREAS | | | | | | | |
| MADAME ARNAUD ANNELYSE LAURENCE GISELE : CHEM DES ESTIMEURS SUD 14 CLOS DES VIGNES 84600 VALREAS | | | | | | | |
| MONSIEUR PELLISSIER BERNARD : REPRESENTE PAR MME CHRISTELLE GRAZIANO UDAF RES LES CROS BAT J 11 RUE RENE FROGER 05100 BRIANCON | | | | | | | |
| MADAME ARNAUD MICHELLE EPOUSE ESCHALLIER : 9 BD CHAULAN 13009 MARSEILLE | | | | | | | |
| MADAME ARNAUD EPOUSE CERVERA : RUE DE LA VICTOIRE 6903 LYON | | | | | | | |
| MADAME ARNAUD EP MONTAGNAC MARYSE CLMENTINE : 141, COURS DES VIGNERONS 84250 THOR | | | | | | | |
| MADAME ARNAUD PASCALE EMILIE : LE BALZAC 527 RUE FREDERIC MISTRAL 84200 CARPENTRAS | | | | | | | |
| ORIGINE DE LA PROPRIETE : | | | | | | | |
| Conditions particulières : Mme Pellissier est décédée, son héritier M Pellissier Bernard est placé sous la protection de l'UDAF | | | | | | | |
| RENSEIGNEMENTS CADASTRAUX | | | | | | | |
| Section N° | Lieu-dit | nature | surface(m2) | survol(m2) | terrassement(m2) | Défrichement(m2) | Reliquat |
| AA.41 | CLOT FOURNIER | P | 1683 | 321 | 15 | 360 | |
| ETAT PARCELLAIRE | | | | | | | |
| Pour le préfet et par délégation, le secrétaire général | | | | VU pour être annexé à l'arrêté préfectoral en date du 09 NOV. 2022 Pour le préfet et par délégation, le secrétaire général | | | |
|  Cédric VERLINE | | | |  Cédric VERLINE | | | |

| | | | | | |
|--|--|--------------------|-------------|-------------------|----------|
| ETAT PARCELLAIRE INDIVIDUEL | Département des Hautes-Alpes Opération : Instauration de servitudes montagne pour le projet de création du télésiège de l'Homme de Pierre | Commune de Risoul | | | |
| DESIGNATION CADASTRALE DU PROPRIETAIRE : | | | | | |
| COMMUNE DE RISOUL : LA RUA 05600 RISOUL | | | | | |
| PROPRIETAIRES : | Réels ou présumés tels : | Nature des Biens : | | | |
| COMMUNE DE RISOUL : LA RUA 05600 RISOUL | | | | | |
| <u>ORIGINE DE LA PROPRIETE :</u> | | | | | |
| <u>Conditions particulières :</u> | | | | | |
| RENSEIGNEMENTS CADASTRAUX | | | | | |
| Section N° | Lieu-dit | nature | surface(m2) | terrassément (m2) | Reliquat |
| AA 42 | CLOT FOURNIER | P | 4712 | 524 | |

ETAT PARCELLAIRE
Pour le préfet et par délégation,
le secrétaire général


Cédric VERLINE

VU pour être annexé à l'arrêté
préfectoral en date du **09 NOV. 2022**
Pour le préfet et par délégation,
le secrétaire général


Cédric VERLINE

| | | | | | |
|--|--|--------------------|--------------------------|-------------------------------|----------|
| ETAT PARCELLAIRE INDIVIDUEL | Département des Hautes-Alpes Opération : Instauration de servitudes montagne pour le projet de création du télésiège de l'Homme de Pierre | Commune de Risoul | | | |
| DESIGNATION CADASTRALE DU PROPRIETAIRE : | | | | | |
| COMMUNE DE RISOUL : LA RUA 05600 RISOUL | | | | | |
| PROPRIETAIRES : | Réels ou présumés tels | Nature des Biens : | | | |
| COMMUNE DE RISOUL : LA RUA 05600 RISOUL | | | | | |
| <u>ORIGINE DE LA PROPRIETE :</u> | | | | | |
| <u>Conditions particulières :</u> | | | | | |
| RENSEIGNEMENTS CADASTRAUX | | | | | |
| Section N° | Lieu-dit | Nature | surface(m ²) | terrassement(m ²) | Reliquat |
| AA 44 | CLOT FOURNIER | P | 2 985 | 2 037 | |

ETAT PARCELLAIRE
Pour le préfet et par délégation,
le secrétaire général


Cédric VERLINE

VU pour être annexé à l'arrêté
préfectoral en date du **09 NOV. 2022**
Pour le préfet et par délégation,
le secrétaire général


Cédric VERLINE

ETAT PARCELLAIRE INDIVIDUEL Département des Hautes-Alpes Commune de Risoul
 Opération : Instauration de servitudes montagne pour le projet de création du télésiège de l'Homme de Pierre

DESIGNATION CADASTRALE DU PROPRIETAIRE :


COMMUNE DE RISOUL : LA RUA 05600 RISOUL


PROPRIETAIRES : Réels ou présumés tels Nature des Biens :

COMMUNE DE RISOUL : LA RUA 05600 RISOUL

ORIGINE DE LA PROPRIETE :
 Conditions particulières :

| RENSEIGNEMENTS CADASTRAUX | | | | |
|---------------------------|---------------|--------|-------------|----------|
| Section N° | Lieu-dit | nature | surface(m2) | Reliquat |
| AA 45 | CLOT FOURNIER | P | 1075 | 1074 |

ETAT PARCELLAIRE
 Pour le préfet et par délégation,
 le secrétaire général

 CÉDRIC VERLINE

VU pour être annexé à l'arrêté
 préfectoral en date du **09 NOV. 2022**
 Pour le préfet et par délégation,
 le secrétaire général

 CÉDRIC VERLINE


| | | | | | |
|---|---------------|--------|-------------|------------------|---------|
| <p>ETAT PARCELLAIRE Département des Hautes-Alpes Commune de Risoul. INDIVIDUEL Opération : Instauration de servitudes montagne pour le projet de création du télésiège de l'Homme de Pierre</p> | | | | | |
| <p>DESIGNATION CADASTRALE DU PROPRIETAIRE : COPROPRIETAIRES DE LA RESIDENCE LE CIMBRO : ELZEARD COPRO PARAISIER BP 27 05201 EMBRUN CEDEX :</p> | | | | | |
| <p>PROPRIETAIRES : Réels ou présumés tels Nature des Biens :</p> | | | | | |
| <p>COPROPRIETAIRES DE LA RESIDENCE LE CIMBRO : COGERIL IMMEUBLE TOPAZE 05290 PUY ST VINCENT</p> | | | | | |
| <p><u>ORIGINE DE LA PROPRIETE :</u> Conditions particulières : entre la notification et l'enquête publique, la copropriété a changé de Syndic. Elle est désormais représentée par FONCIA IDHA les Aïrelles A 05600 RISOUL</p> | | | | | |
| <p>RENSEIGNEMENTS CADASTRAUX</p> | | | | | |
| Section N° | Lieu-dit | nature | surface(m2) | terrassement(m2) | Réiquat |
| AA 137 | CLOT FOURNIER | SE | 1350 | 394 | |

ETAT PARCELLAIRE
Pour le préfet et par délégation,
le secrétaire général



Cédric VERLINE


VU pour être annexé à l'arrêté
préfectoral en date du **09 NOV. 2022**
Pour le préfet et par délégation,
le secrétaire général




Cédric VERLINE

| | | |
|--|--|--------------------|
| ETAT PARCELLAIRE INDIVIDUEL | Département des Hautes-Alpes Opération : Instauration de servitudes montagne pour le projet de création du télésiège de l'Homme de Pierre | Commune de Risoul |
| DESIGNATION CADASTRALE DU PROPRIETAIRE : | | |
| COPROPRIETAIRES DE LA RESIDENCE LE CIMBRO : ELZEARD COPRO PARAISIER BP 27 05201 EMBRUN CEDEX | | |
| PROPRIETAIRES : | Réels ou présumés tels | Nature des Biens : |
| COPROPRIETAIRES DE LA RESIDENCE LE CIMBRO : COGERIL IMMEUBLE TOPAZE 05290 PUY ST VINCENT | | |
| <u>ORIGINE DE LA PROPRIETE :</u> | | |
| <u>Conditions particulières :</u> | | |
| RENSEIGNEMENTS CADASTRAUX | | |
| Section N° | Lieu-dit | nature |
| AA 222 | CLOT FOURNIER | S |
| | | 1190 |
| | | 18 |
| | | terrassement(m2) |
| | | Reliquat |

VU pour être annexé à l'arrêté
préfectoral en date du **09 NOV. 2022**
Pour le préfet et par délégation,
le secrétaire général


Cédric VERLINE

ETAT PARCELLAIRE
Pour le préfet et par délégation,
le secrétaire général



Cédric VERLINE

| | | | | | |
|---|---------------|--------|-------------|------------------|----------|
| ETAT PARCELLAIRE INDIVIDUEL Département des Hautes-Alpes Opération : Instauration de servitudes montagne pour le projet de création du télésiège de l'Homme de Pierre Commune de Risoul | | | | | |
| DESIGNATION CADASTRALE DU PROPRIETAIRE : | | | | | |
| COMMUNE DE RISOUL : LA RUA 05600 RISOUL | | | | | |
| PROPRIETAIRES : Réels ou présumés tels : Nature des Biens : | | | | | |
| COMMUNE DE RISOUL : LA RUA 05600 RISOUL | | | | | |
| ORIGINE DE LA PROPRIETE : Conditions particulières : | | | | | |
| RENSEIGNEMENTS CADASTRAUX | | | | | |
| Section N° | Lieu-dit | nature | surface(m2) | terrassement(m2) | Reliquat |
| AA 449 | CLOT FOURNIER | L | 7039 | 522 | |

VU pour être annexé à l'arrêté préfectoral en date du **09 NOV. 2022**
 Pour le préfet et par délégation,
 le secrétaire général


 Cédric VERLINE

ETAT PARCELLAIRE
 Pour le préfet et par délégation,
 le secrétaire général


 Cédric VERLINE

| | | |
|--|--|--------------------|
| ETAT PARCELLAIRE INDIVIDUEL | Département des Hautes-Alpes Opération : Instauration de servitudes montagne pour le projet de création du télésiège de l'Homme de Pierre | Commune de Risoul |
| DESIGNATION CADASTRALE DU PROPRIETAIRE : | | |
| COMMUNE DE RISOUL : LA RUA 05600 RISOUL | | |
| PROPRIETAIRES : | Réels ou présumés tels | Nature des Biens : |
| COMMUNE DE RISOUL : LA RUA 05600 RISOUL | | |
| ORIGINE DE LA PROPRIETE : | | |
| <u>Conditions particulières :</u> | | |
| RENSEIGNEMENTS CADASTRAUX | | |
| Section N° Lieu-dit | nature surface(m2) | survol(m2) Reiquat |
| C 974 CLOT FOURNIER | L 990 | 263 |

VU pour être annexé à l'arrêté préfectoral en date du **09 NOV. 2022**
 Pour le préfet et par délégation,
 le secrétaire général



 Cédric VERLINE

ETAT PARCELLAIRE
 Pour le préfet et par délégation,
 le secrétaire général


 Cédric VERLINE

| | | | | | | | |
|--|--|--------------------|---------------------------|-------------------------|-------------------------------|---------------------------------|----------|
| ETAT PARCELLAIRE INDIVIDUEL | Département des Hautes-Alpes Opération : Instauration de servitudes montagne pour le projet de création du télésiège de l'Homme de Pierre | Commune de Risoul | | | | | |
| DESIGNATION CADASTRALE DU PROPRIETAIRE : | | | | | | | |
| COMMUNE DE RISOUL : LA RUA 05600 RISOUL | | | | | | | |
| PROPRIETAIRES : | Réels ou présumés tels | Nature des Biens : | | | | | |
| COMMUNE DE RISOUL : LA RUA 05600 RISOUL | | | | | | | |
| <u>ORIGINE DE LA PROPRIETE :</u> | | | | | | | |
| Conditions particulières : | | | | | | | |
| RENSEIGNEMENTS CADASTRAUX | | | | | | | |
| Section N° | Lieu-dit | nature | surface (m ²) | survol(m ²) | défrichement(m ²) | Pylônes(nbre etm ²) | Reliquat |
| C 975 | CLOT FOURNIER | L | 93 600 | 1 802 | 1 714 | 1/3 | |

ETAT PARCELLAIRE
Pour le préfet et par délégation,
le secrétaire général


Cédric VERLINE


VU pour être annexé à l'arrêté
préfectoral en date du **09 NOV. 2022**
Pour le préfet et par délégation,
le secrétaire général


Cédric VERLINE

| | | | | | | |
|---|---------------|--|--------------|-------------------|----------------------|----------|
| ETAT PARCELLAIRE INDIVIDUEL | | Département des Hautes-Alpes Opération : Instauration de servitudes montagne pour le projet de création du télésiège de l'Homme de Pierre | | Commune de Risoul | | |
| DESIGNATION CADASTRALE DU PROPRIETAIRE : | | | | | | |
| COMMUNE DE RISOUL : LA RUA 05600 RISOUL | | | | | | |
| PROPRIETAIRES : Réels ou présumés tels | | | | | | |
| COMMUNE DE RISOUL : LA RUA 05600 RISOUL | | | | | | |
| ORIGINE DE LA PROPRIETE : | | | | | | |
| Conditions particulières : | | | | | | |
| RENSEIGNEMENTS CADASTRAUX | | | | | | |
| Section N° | Lieu-dit | nature | surface (m²) | survol (m²) | pylônes (nbre et m²) | Reliquat |
| C 976 | CLOT FOURNIER | IL | 22 280 | 940 | 1/3 | |

ETAT PARCELLAIRE
 Pour le préfet et par délégation,
 le secrétaire général

 Cédric VERLINE

VU pour être annexé à l'arrêté
 préfectoral en date du **09 NOV. 2022**
 Pour le préfet et par délégation,
 le secrétaire général

 Cédric VERLINE

| | | | | | | |
|--|---------------|--------|--------------------------|-------------------------|-------------------------------|----------|
| <p>ETAT PARCELLAIRE Département des Hautes-Alpes Commune de Risoul INDIVIDUEL Opération : Instauration de servitudes montagne pour le projet de création du télésiège de l'Homme de Pierre</p> | | | | | | |
| <p>DESIGNATION CADASTRALE DU PROPRIETAIRE :</p> | | | | | | |
| <p>MONSIEUR ARNAUD MICHEL : GAUDISSARD HAUT 05600 RISOUL</p> | | | | | | |
| <p>PROPRIETAIRES : Réels ou présumés tels Nature des Biens</p> | | | | | | |
| <p>MONSIEUR ARNAUD MICHEL : GAUDISSARD HAUT 05600 RISOUL</p> | | | | | | |
| <p><u>ORIGINE DE LA PROPRIETE :</u></p> | | | | | | |
| <p><u>Conditions particulières :</u></p> | | | | | | |
| <p style="text-align: center;">RENSEIGNEMENTS CADASTRAUX</p> | | | | | | |
| Section N° | Lieu-dit | nature | surface(m ²) | survol(m ²) | défrichement(m ²) | Reliquat |
| C 977 | CLOT FOURNIER | P | 6265 | 846 | 317 | |

VU pour être annexé à l'arrêté préfectoral en date du **09 NOV. 2022**
Pour le préfet et par délégation,
le secrétaire général



Cédric VERLINE

ETAT PARCELLAIRE
Pour le préfet et par délégation,
le secrétaire général


Cédric VERLINE

| | | | | | | | |
|---|---------------|--------|--------------------------|-------------------------|-------------------------------|----------------------------------|----------|
| ETAT PARCELLAIRE Département des Hautes-Alpes INDIVIDUEL Opération : Instauration de servitudes montagne pour le projet de création du télésiège de l'Homme de Pierre Commune de Risoul | | | | | | | |
| DESIGNATION CADASTRALE DU PROPRIETAIRE : | | | | | | | |
| COMMUNE DE RISOUL : LA RUA 05600 RISOUL | | | | | | | |
| PROPRIETAIRES : Réels ou présumés tels | | | | | | | |
| COMMUNE DE RISOUL : LA RUA 05600 RISOUL | | | | | | | |
| ORIGINE DE LA PROPRIETE : Conditions particulières : | | | | | | | |
| RENSEIGNEMENTS CADASTRAUX | | | | | | | |
| Section N° | Lieu-dit | nature | surface(m ²) | survol(m ²) | défrichement(m ²) | pylônes(nbre et m ²) | Reliquat |
| C 978 | CLOT FOURNIER | P | 2370 | 598 | 100 | 1/3 | |

VU pour être annexé à l'arrêté préfectoral en date du **09 NOV. 2022**
 Pour le préfet et par délégation,
 le secrétaire général


 Cédric VERLINE


ETAT PARCELLAIRE
 Pour le préfet et par délégation,
 le secrétaire général


 Cédric VERLINE

| | | | | | |
|--|--|-------------------|-------------|------------|----------|
| ETAT PARCELLAIRE INDIVIDUEL | Département des Hautes-Alpes Opération : Instauration de servitudes montagne pour le projet de création du télésiège de l'Homme de Pierre | Commune de Risoul | | | |
| DESIGNATION CADASTRALE DU PROPRIETAIRE : | | | | | |
| MONSIEUR BONNAFFOUX JEAN JOSEPH : GAUDISSARD HAUT 05600 RISOUL | | | | | |
| PROPRIETAIRES : | Réels ou présumés tels | Nature des Biens | | | |
| MONSIEUR BONNAFFOUX JEAN JOSEPH ELIE ARMAND : GAUDISSARD HAUT 05600 RISOUL MADAME JEHAN FRANCOISE MARIE LOUISE EPOUSE BONNAFFOUX : GAUDISSARD HAUT 05600 RISOUL | | | | | |
| ORIGINE DE LA PROPRIETE : publication le 09/03/2020 | | | | | |
| Conditions particulières : | | | | | |
| RENSEIGNEMENTS CADASTRAUX | | | | | |
| Section N° | Lieu-dit | nature | surface(m²) | survol(m²) | Reliquat |
| C 979 | CLOT FOURNIER | L | 10090 | 5 | |

ETAT PARCELLAIRE
 Pour le préfet et par délégation,
 le secrétaire général


 Cédric VERLINE

VU pour être annexé à l'arrêté
 préfectoral en date du **09 NOV. 2022**
 Pour le préfet et par délégation,
 le secrétaire général

 Cédric VERLINE

| | |
|--|--|
| ETAT PARCELLAIRE Département des Hautes-Alpes Opération : Instauration de servitudes montagne pour le projet de création du télésiège de l'Homme de Pierre --- Commune de Risoul INDIVIDUEL | |
| DESIGNATION CADASTRALE DU PROPRIETAIRE : | |
| COMMUNE DE RISOUL : LA RUA 05600 RISOUL | |
| PROPRIETAIRES : | Réels ou présumés tels |
| COMMUNE DE RISOUL : LA RUA 05600 RISOUL | |
| ORIGINE DE LA PROPRIETE : | |
| Conditions particulières : | |
| RENSEIGNEMENTS CADASTRAUX | |
| Section N° Lieu-dit | nature surface(m2) BR 1 375 160 4235 4738 2/6 4738 116 163 C 902 COTE DU LAUS ET CLOT DES ALPES Réseau neige Al él Reliquat |

ETAT PARCELLAIRE
 Pour le préfet et par délégation,
 le secrétaire général

 Cédric VERLINE

VU pour être annexé à l'arrêté
 préfectoral en date du **09 NOV. 2022**
 Pour le préfet et par délégation,
 le secrétaire général

 Cédric VERLINE

ETAT PARCELLAIRE Département des Hautes-Alpes Commune de Risoul
INDIVIDUEL Opération : Instauration de servitudes montagne pour le projet de création du télésiège de l'Homme de Pierre

DESIGNATION CADASTRALE DU PROPRIETAIRE :

MADAME GARCIN BLANDINE EPOUSE ASSAUD : LE LANGUIEU 05600 RISOUL
MONSIEUR ASSAUD BERNARD : LE LANGUIEU 05600 RISOUL

PROPRIETAIRES : Réels ou présumés tels : Nature des Biens

MADAME GARCIN BLANDINE EPOUSE ASSAUD : LE LANGUIEU 05600 RISOUL
MONSIEUR ASSAUD BERNARD : LE LANGUIEU 05600 RISOUL

ORIGINE DE LA PROPRIETE :


Conditions particulières : M Assaud, a indiqué dans sa fiche d'identité 3 autres personnes comme étant propriétaires de cette parcelle, certaines d'entre elles l'ont infirmé

RENSEIGNEMENTS CADASTRAUX

| Section N° | Lieu-dit | nature | surface(m²) | survol(m²) | défrichement(m²) | pylônes (nbre et m²) | Reliquat |
|------------|---------------|--------|-------------|------------|------------------|----------------------|----------|
| C 992 | CLOT FOURNIER | P | 8010 | 1519 | 2070 | 1/3 | |

ETAT PARCELLAIRE
Pour le préfet et par délégation,
le secrétaire général


Cédric VERLINE

VU pour être annexé à l'arrêté
préfectoral en date du **09 NOV. 2022**
Pour le préfet et par délégation,
le secrétaire général

Cédric VERLINE

| | | | | | | | |
|---|---------------|--------|-------------|-----------|------------------|---------------------|----------|
| ETAT PARCELLAIRE INDIVIDUEL Département des Hautes-Alpes Opération : Instauration de servitudes montagne pour le projet de création du télésiège de l'Homme de Pierre Commune de Risoul | | | | | | | |
| DESIGNATION CADASTRALE DU PROPRIETAIRE : | | | | | | | |
| COMMUNE DE RISOUL : LA RUA 05600 RISOUL | | | | | | | |
| PROPRIETAIRES : Réels ou présumés tels Nature des Biens | | | | | | | |
| COMMUNE DE RISOUL : LA RUA 05600 RISOUL | | | | | | | |
| ORIGINE DE LA PROPRIETE : Conditions particulières : | | | | | | | |
| RENSEIGNEMENTS CADASTRAUX | | | | | | | |
| Section N° | Lieu-dit | nature | surface(m²) | survo(m²) | défrichement(m²) | pylônes(nbre et m²) | Reliquat |
| C 993 | CLOT FOURNIER | L | 9840 | 1973 | 826 | 1/3 | |

ETAT PARCELLAIRE
 Pour le préfet et par délégation,
 le secrétaire général

 Cédric VERLINE

VU pour être annexé à l'arrêté
 préfectoral en date du **09 NOV. 2022**
 Pour le préfet et par délégation,
 le secrétaire général

 Cédric VERLINE

| | | | | | |
|--|--|-------------------|--------------------------|-------------------------|----------|
| ETAT PARCELLAIRE INDIVIDUEL | Département des Hautes-Alpes Opération : Instauration de servitudes montagne pour le projet de création du télésiège de l'Homme de Pierre | Commune de Risoul | | | |
| DESIGNATION CADASTRALE DU PROPRIETAIRE : | | | | | |
| COMMUNE DE RISOUL : LA RUA 05600 RISOUL | | | | | |
| PROPRIETAIRES : | Reels ou présumés tels | Nature des Biens | | | |
| COMMUNE DE RISOUL : LA RUA 05600 RISOUL | | | | | |
| <u>ORIGINE DE LA PROPRIETE :</u> | | | | | |
| Conditions particulières : | | | | | |
| RENSEIGNEMENTS CADASTRAUX | | | | | |
| Section N° | Lieu-dit | nature | surface(m ²) | survol(m ²) | Reliquat |
| C 994 | CLOT FOURNIER | L | 7950 | 192 | |

ETAT PARCELLAIRE
Pour le préfet et par délégation,
le secrétaire général


Cédric VERLINE

VU pour être annexé à l'arrêté
préfectoral en date du **09 NOV. 2022**
Pour le préfet et par délégation,
le secrétaire général


Cédric VERLINE

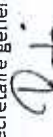

| | | | | | | |
|--|---|-------------------|-------------|------------|------------------|----------|
| ETAT PARCELLAIRE INDIVIDUEL | Département des Hautes-Alpes Opération : Instauration de servitudes montagne pour le projet de création du télesiege de l'Homme de Pierre. | Commune de Risoul | | | | |
| DESIGNATION CADASTRALE DU PROPRIETAIRE : | | | | | | |
| COMMUNE DE RISOUL : LA RUA 05600 RISOUL | | | | | | |
| PROPRIETAIRES : | Réels ou présumés tels | Nature des Biens | | | | |
| COMMUNE DE RISOUL : LA RUA 05600 RISOUL | | | | | | |
| <u>ORIGINE DE LA PROPRIETE :</u> | | | | | | |
| Conditions particulières : | | | | | | |
| RENSEIGNEMENTS CADASTRAUX | | | | | | |
| Section N° | Lieu-dit | nature | surface(m²) | survol(m²) | défrichement(m²) | Reliquat |
| C 1007 | CLOT FOURNIER | P | 3452 | 183 | 61 | |

ETAT PARCELLAIRE
 Pour le préfet et par délégation,
 le secrétaire général

[Signature]
 Cédric VERLINE


VU pour être annexé à l'arrêté
 préfectoral en date du **09 NOV. 2022**
 Pour le préfet et par délégation,
 le secrétaire général

[Signature]
 Cédric VERLINE

| | |
|--|---|
| <p>ETAT PARCELLAIRE Département des Hautes-Alpes Commune de Risoul INDIVIDUEL Opération : Instauration de servitudes montagne pour le projet de création du téléphège de l'Homme de Pierre</p> | |
| <p>DESIGNATION CADASTRALE DU PROPRIETAIRE :</p> | |
| <p>MONSIEUR CHAMBONNET EMILJEN LEON : LE LANGUIEU 05600 RISOUL MADAME CHAMBONNET EMILJENNE ALICE EPOUSE LENDUAI : 14 CHE DES LOUBONNIERES 06130 GRASSE MADAME CHAMBONNET SOLANGE GERMAINE EPOUSE MOURIES : 18 RUE VICTOR HUGO . 84160 CADENET MADAME CHAMBONNET CHRISTIANE ALICE EPOUSE BERNARD : 79 BD GAY LUSSAC 13014 MARSEILLE MONSIEUR MICHEL POYATOS : 1 LOT LES FEUILLANTINES RTE DE LA CADIERE 83270 ST SUR MER MONSIEUR CHRISTIAN DANIEL POYATOS : 21 PINEDE DE LA COLLE D'ARTAUD ROUTE DES GENDARMES D'OUVEA 83500 LA SEYNE SUR MER</p> | |
| <p>PROPRIETAIRES : Réels ou présumés tels Nature des Biens</p> | |
| <p>MONSIEUR CHAMBONNET EMILJEN LEON : LE LANGUIEU 05600 RISOUL MADAME CHAMBONNET EMILJENNE ALICE EPOUSE LENDUAI : 14 CHE DES LOUBONNIERES 06130 GRASSE MONSIEUR PHILIPPE AUGUSTE CAMILLE MOURIES : 18 RUE VICTOR HUGO 84160 CADENET MADAME CHAMBONNET CHRISTIANE ALICE EPOUSE BERNARD : 79 BD GAY LUSSAC 13014 MARSEILLE MONSIEUR POYATOS MICHEL : 1 LOT LES FEUILLANTINES RTE DE LA CADIERE 83270 ST SUR MER MONSIEUR POYATOS CHRISTIAN : DOMAINE DURANDY VILLA 33 123, AV JOSEPH DURANDY 06200 NICE</p> | |
| <p><u>ORIGINE DE LA PROPRIETE :</u> Conditions particulières : MADAME CHAMBONNET SOLANGE GERMAINE EPOUSE MOURIES est décédée</p> | |
| <p>RENSEIGNEMENTS CADASTRAUX</p> | |
| Section N° | Lieu-dit nature surface(m²) survol(m²) pylônes (nbre et m²) Reliquat |
| C 1008 | CLOT FOURNIER P 3 620 845 1/3 |
| <p>ETAT PARCELLAIRE Pour le préfet et par délégation, le secrétaire général</p> <p style="text-align: right;">  Cédric VERLINE </p> <p style="text-align: right;"> VU pour être annexé à l'arrêté préfectoral en date du 09 NOV. 2022 Pour le préfet et par délégation, le secrétaire général  Cédric VERLINE </p> | |

| | | | |
|--|------------------------------|-------------------|----------|
| ETAT PARCELLAIRE INDIVIDUEL | Département des Hautes-Alpes | Commune de Risoul | |
| Opération : Instauration de servitudes montagne pour le projet de création du télésiège de l'Homme de Pierre | | | |
| DESIGNATION CADASTRALE DU PROPRIETAIRE : | | | |
| MONSIEUR TESSORE ROGER LOUIS : GAUDISSARD HAUT 05600 RISOUL MONSIEUR TESSORE CHRISTOPHE JOSEPH OSCAR : GAUDISSARD HAUT 05600 RISOUL MADAME TESSORE ALICE ODETTE AUGUSTA : GAUDISSARD HAUT 05600 RISOUL MADAME TESSORE FLORENCE KARINE CECILE : HAUT DES HODOULS LE SERRE HAUT 05600 ST CREPIN | | | |
| PROPRIETAIRES : | Réels ou présumés tels | Nature des Biens | |
| ORIGINE DE LA PROPRIETE : | | | |
| Conditions particulières : | | | |
| RENSEIGNEMENTS CADASTRAUX | | | |
| Section N° | Lieu-dit | surface(m²) | Reliquat |
| C 1012 | CLOT FOURNIER | 648 | 5 |

VU pour être annexé à l'arrêté préfectoral en date du **09 NOV. 2022**
 Pour le préfet et par délégation,
 le secrétaire général


 Cédric VERLINE

ETAT PARCELLAIRE
 Pour le préfet et par délégation,
 le secrétaire général


 Cédric VERLINE

| | | | | | | |
|--|---------------|------------------------------|-------------|-------------------|------------------|----------|
| ETAT PARCELLAIRE INDIVIDUEL | | Département des Hautes-Alpes | | Commune de Risoul | | |
| Opération : Instauration de servitudes montagne pour le projet de création du télésiège de l'Homme de Pierre | | | | | | |
| DESIGNATION CADASTRALE DU PROPRIETAIRE : | | | | | | |
| MONSIEUR TESSORE ROGER LOUIS : GAUDISSARD HAUT 05600 RISOUL | | | | | | |
| MONSIEUR TESSORE CHRISTOPHE JOSEPH OSCAR : GAUDISSARD HAUT 05600 RISOUL | | | | | | |
| MADAME TESSORE ALICE ODETTE AUGUSTA : GAUDISSARD HAUT 05600 RISOUL | | | | | | |
| MADAME TESSORE FLORENCE KARINE CECILE : HAUT DES HODOULS LE SERRE HAUT 05600 ST CREPIN | | | | | | |
| PROPRIETAIRES : | | Réels ou présumés tels | | Nature des Biens | | |
| ORIGINE DE LA PROPRIETE : | | | | | | |
| Conditions particulières : | | | | | | |
| RENSEIGNEMENTS CADASTRAUX | | | | | | |
| Section N° | Lieu-dit | nature | surface(m²) | survol(m²) | défrichement(m²) | Reliquat |
| C 1013 | CLOT FOURNIER | P | 1605 | 423 | 403 | |

ETAT PARCELLAIRE
 Pour le préfet et par délégation,
 le secrétaire général


 Cédric VERLINE

VU pour être annexé à l'arrêté
 préfectoral en date du **09 NOV. 2022**
 Pour le préfet et par délégation,
 le secrétaire général


 Cédric VERLINE

ETAT PARCELLAIRE Département des Hautes-Alpes Commune de Risoul
INDIVIDUEL Opération : Instauration de servitudes montagne pour le projet de création du télésiège de l'Homme de Pierre

DESIGNATION CADASTRALE DU PROPRIETAIRE :
COMMUNE DE RISOU : LA RUA 05600 RISOU
MADAME BERNADETTE NICOLE HERVE : 14 B LOT CENTRAL PARC BRUE JOSEPH ET PIERRE BAUNIER 38110 LA TOUR DU PIN
MONSIEUR LUDOVIC LOUIS OLIVIER DUBOS : 8 LOT LA MADONE 69210 LENTILLY
MONSIEUR PATRICK HERVE BERNARD DUBOS : 42 RUE PAUL BERT 69 150 DECINES CHARPIEU
MONSIEUR ROGER LEON EMILE NEVE : LE VILLAGE 05600 ST CLEMENT SUR DURANCE
MONSIEUR STEPHANE EMMANUEL RENE DUBOS : 21 RUE DU MOULIN 69210 SAINT BEL

PROPRIETAIRES : Réels ou présumés tels Nature des Biens

COMMUNE DE RISOU : LA RUA 05600 RISOU
MADAME BERNADETTE NICOLE HERVE EPOUSE DUBOS : 14 B LOT CENTRAL PARC BRUE JOSEPH ET PIERRE BAUNIER 38110 LA TOUR DU PIN
MONSIEUR LUDOVIC LOUIS OLIVIER DUBOS : 8 LOT LA MADONE 69210 LENTILLY
MONSIEUR PATRICK HERVE BERNARD DUBOS : 42 RUE PAUL BERT 69 150 DECINES CHARPIEU
MONSIEUR ROGER LEON EMILE NEVE : 199 CHEMIN DES AMANDIERS 05600 ST CLEMENT SUR DURANCE
MONSIEUR STEPHANE EMMANUEL RENE DUBOS : 21 RUE DU MOULIN 69210 SAINT BEL
MADAME DANIELLE VICTORIA DENISE DUBOS EPOUSE CIGNO : BAT G 19 9 RUE DU COMMANDANT LENOIR 38130 ECHIROLLES
MONSIEUR BERNARD DUBOS : CARAVELLE II MONTEE C 19 AV DES ACACIAS 05200 EMBRUN
MADAME MARTINE RENEE GILBERTE DUBOS EPOUSE BREMOND : LA TRAVERSE 05600 RISOU
MADAME ANDREE DUBOS EPOUSE LEHENAFF : 130 IMPASSE DES BRUNIERES VILLA N°15 38530 PONTCHARRA
MONSIEUR JACQUES RENE DENIS DUBOS : 4 LOTISSEMENT LA JONCHE 38119 CHATEL

ORIGINE DE LA PROPRIETE :

Conditions particulières :

| RENSEIGNEMENTS CADASTRAUX | | | | | | |
|--|---------------|--------|--------------------------|-------------------------|-------------------------------|----------|
| Section N° | Lieu-dit | nature | surface(m ²) | survol(m ²) | défrichement(m ²) | Reliquat |
| C 1028 | CLOT FOURNIER | P | 6930 | 2 | Z3 | |
| ETAT PARCELLAIRE | | | | | | |
| Pour le préfet et par délégation, le secrétaire général | | | | | | |
| VU pour être annexé à l'arrêté préfectoral en date du 09 NOV. 2022 Pour le préfet et par délégation, le secrétaire général | | | | | | |


Cédric VERLINE


Cédric VERLINE

| | | | | | |
|---|---------------|--------|--------------|----------------------------|----------|
| ETAT PARCELLAIRE Département des Hautes-Alpes Commune de Risoul INDIVIDUEL Opération : Instauration de servitudes montagne pour le projet de création du télésiège de l'Homme de Pierre | | | | | |
| DESIGNATION CADASTRALE DU PROPRIETAIRE : | | | | | |
| SOCIETE FONCIERE VALORISATION ET AMENAGEMENT : PAR SERMONT 05600 RISOUL | | | | | |
| PROPRIETAIRES : Réels ou présumés tels Nature des Biens | | | | | |
| ORIGINE DE LA PROPRIETE : Conditions particulières : parcelle en cours de cession à la Commune de Risoul | | | | | |
| RENSEIGNEMENTS CADASTRAUX | | | | | |
| Section N° | Lieu-dit | nature | surface (m2) | survo(m²) défrichement(m²) | Reliquat |
| C 1049 | CLOT FOURNIER | L | 930 | 45 77 | |

VU pour être annexé à l'arrêté préfectoral en date du **09 NOV. 2022**
Pour le préfet et par délégation,
le secrétaire général


[Signature]
Cédric VERLINE

ETAT PARCELLAIRE
Pour le préfet et par délégation,
le secrétaire général

[Signature]
Cédric VERLINE

| ETAT PARCELLAIRE INDIVIDUEL Département des Hautes-Alpes Opération : Instauration de servitudes montagne pour le projet de création du télésiège de l'Homme de Pierre Commune de Risoul | | | | | | | | | | | | | | | |
|---|---|--------------|------------|------------------|---------------------|------------------|---------------------|----------|---------------|---|------|-----|-----|-----|--|
| DESIGNATION CADASTRALE DU PROPRIETAIRE : : | | | | | | | | | | | | | | | |
| SOCIETE FONCIERE VALORISATION ET AMENAGEMENT : PAR SERMONT 05600 RISOUL | | | | | | | | | | | | | | | |
| PROPRIETAIRES : Réels ou présumés tels | Nature des Biens | | | | | | | | | | | | | | |
| ORIGINE DE LA PROPRIETE : Conditions particulières : parcelle en cours de cession à la Commune de Risoul | | | | | | | | | | | | | | | |
| RENSEIGNEMENTS CADASTRAUX | | | | | | | | | | | | | | | |
| Section N° C 1050 | <table border="1"> <thead> <tr> <th>Lieu-dit</th> <th>nature</th> <th>surface (m2)</th> <th>survol(m2)</th> <th>défrichement(m2)</th> <th>pylônes(abre et m2)</th> <th>Reliquat</th> </tr> </thead> <tbody> <tr> <td>CLOT FOURNIER</td> <td>P</td> <td>2900</td> <td>485</td> <td>357</td> <td>1/2</td> <td></td> </tr> </tbody> </table> | Lieu-dit | nature | surface (m2) | survol(m2) | défrichement(m2) | pylônes(abre et m2) | Reliquat | CLOT FOURNIER | P | 2900 | 485 | 357 | 1/2 | |
| Lieu-dit | nature | surface (m2) | survol(m2) | défrichement(m2) | pylônes(abre et m2) | Reliquat | | | | | | | | | |
| CLOT FOURNIER | P | 2900 | 485 | 357 | 1/2 | | | | | | | | | | |

VU pour être annexé à l'arrêté préfectoral en date du **09 Nov. 2022**
 Pour le préfet et par délégation,
 le secrétaire général


 Cédric VERLINE


ETAT PARCELLAIRE
 Pour le préfet et par délégation,
 le secrétaire général


 Cédric VERLINE

| | | | | | | |
|--|---------------|--|--------------|-------------------|------------------|----------|
| ETAT PARCELLAIRE INDIVIDUEL | | Département des Hautes-Alpes Opération : Instauration de servitudes montagne pour le projet de création du télésiège de l'Homme de Pierre | | Commune de Risoul | | |
| DESIGNATION CADASTRALE DU PROPRIETAIRE : | | | | | | |
| SOCIETE FONCIERE VALORISATION ET AMENAGEMENT : PAR SERMONT 05600 RISOUL | | | | | | |
| PROPRIETAIRES : | | Réels ou présumés tels | | | | |
| ORIGINE DE LA PROPRIETE : | | | | | | |
| Conditions particulières : parcelle en cours de cession à la Commune de Risoul | | | | | | |
| RENSEIGNEMENTS CADASTRAUX | | | | | | |
| Section N° | Lieu-dit | nature | surface (m2) | survol(m2) | défrichement(m2) | Reliquat |
| C 1054 | CLOT FOURNIER | P | 590 | 8 | 34 | |

ETAT PARCELLAIRE
 Pour le préfet et par délégation,
 le secrétaire général

 Cédric VERLINE

VU pour être annexé à l'arrêté
 préfectoral en date du **09 NOV. 2022**
 Pour le préfet et par délégation,
 le secrétaire général

 Cédric VERLINE

| | | | | | | |
|---|----------|--------|-------------|------------|------------------|----------|
| <p>ETAT PARCELLAIRE Département des Hautes-Alpes Commune de Risoul INDIVIDUEL Opération : Instauration de servitudes montagne pour le projet de création du télésiège de l'Homme de Pierre</p> | | | | | | |
| <p>DESIGNATION CADASTRALE DU PROPRIETAIRE :</p> | | | | | | |
| <p>MONSIEUR TESSORE ROGER LOUIS : GAUDISSARD HAUT 05600 RISOUL MONSIEUR TESSORE CHRISTOPHE JOSEPH OSCAR : GAUDISSARD HAUT 05600 RISOUL MADAME TESSORE ALICE ODETTE AUGUSTA : GAUDISSARD HAUT 05600 RISOUL MADAME TESSORE FLORENCE KARINE CECILE : HAUT DES HODOULS LE SERRE HAUT 05600 ST CREPIN</p> | | | | | | |
| <p>PROPRIETAIRES : Réels ou présumés tels Nature des Biens</p> | | | | | | |
| <p><u>ORIGINE DE LA PROPRIETE :</u></p> | | | | | | |
| <p>Conditions particulières :</p> | | | | | | |
| <p>RENSEIGNEMENTS CADASTRAUX</p> | | | | | | |
| Section N° | Lieu-dit | nature | surface(m²) | survol(m²) | défrichement(m²) | Reliquat |
| C 1111 | PELINCHE | P | 3048 | 129 | 51 | |

ETAT PARCELLAIRE
Pour le préfet et par délégation,
le secrétaire général


Cédric VERLINE

VU pour être annexé à l'arrêté
préfectoral en date du **09 NOV. 2022**
Pour le préfet et par délégation,
le secrétaire général


Cédric VERLINE

ETAT PARCELLAIRE Département des Hautes-Alpes Commune de Risoul
INDIVIDUEL Opération : Instauration de servitudes montagne pour le projet de création du télésiège de l'Homme de Pierre

DESIGNATION CADASTRALE DU PROPRIETAIRE :
MONSIEUR BONNAFFOUX JEAN JOSEPH : GAUDISSARD HAUT 05600 RISOUL

PROPRIETAIRES : Réels ou présumés tels Nature des Biens

MONSIEUR BONNAFFOUX JEAN JOSEPH ELIE ARMAND : GAUDISSARD HAUT 05600 RISOUL
MADAME JEHAN FRANCOISE MARIE LOUISE EPOUSE BONNAFFOUX : GAUDISSARD HAUT 05600 RISOUL
ORIGINE DE LA PROPRIETE : publication le 09/03/2020
Conditions particulières :



| RENSEIGNEMENTS CADASTRAUX | | | | | | |
|---------------------------|---------------|--------|-------------|------------|------------------|----------|
| Section N° | Lieu-dit | nature | surface(m²) | survol(m²) | défrichement(m²) | Reliquat |
| C.1112 | CLOT FOURNIER | L | 3100 | 1270 | 548 | |

ETAT PARCELLAIRE
Pour le préfet et par délégation,
le secrétaire général

Cédric VERLINE

VU pour être annexé à l'arrêté
préfectoral en date du **09 NOV. 2022**
Pour le préfet et par délégation,
le secrétaire général

Cédric VERLINE

| | | | | | | | |
|---|----------|---|-------------|------------|------------------|---------------------|----------|
| <p>ETAT PARCELLAIRE Département des Hautes-Alpes Commune de Risoul INDIVIDUEL Opération : Instauration de servitudes montagne pour le projet de création du télésiège de l'Homme de Pierre</p> | | | | | | | |
| <p>DESIGNATION CADASTRALE DU PROPRIETAIRE :</p> <p>MONSIEUR CHAMBONNET EMLIEN LEON : LE LANGUIEU 05600 RISOUÏ MADAME CHAMBONNET EMLIENNE ALICE EPOUSE LENDUAI :14 CHE DES LOUBONNIERES 06130 GRASSE MADAME CHAMBONNET SOLANGE GERMAINE EPOUSE MOURIES : 18 RUE VICTOR HUGO 84160 CADENET MADAME CHAMBONNET CHRISTIANE ALICE EPOUSE BERNARD : 79 BD GAY LUSSAC 13014 MARSEILLE MONSIEUR POYATOS MICHEL : 1 LOT LES FEUILLANTINES RTE DE LA CADIERE 83270 ST SUR MER MONSIEUR POYATOS CHRISTIAN : 21 PINEDE DE LA COLLE D'ARTAUD ROUTE DES GENDARMES D'OUVEA 83500 LA SEYNE SUR MER</p> | | | | | | | |
| <p>PROPRIETAIRES : Réels ou présumés tels Nature des Biens</p> | | | | | | | |
| <p>MONSIEUR CHAMBONNET EMLIEN LEON : LE LANGUIEU 05600 RISOUÏ MADAME CHAMBONNET EMLIENNE ALICE EPOUSE LENDUAI :14 CHE DES LOUBONNIERES 06130 GRASSE MONSIEUR PHILIPPE AUGUSTE CAMILLE MOURIES : 18 RUE VICTOR HUGO 84160 CADENET MADAME CHAMBONNET CHRISTIANE ALICE EPOUSE BERNARD : 79 BD GAY LUSSAC 13014 MARSEILLE MONSIEUR POYATOS MICHEL : 1 LOT LES FEUILLANTINES RTE DE LA CADIERE 83270 ST SUR MER MONSIEUR POYATOS CHRISTIAN : DOMAINE DURANDY VILLA 33 123, AV JOSEPH DURANDY 06200 NICE</p> <p><u>ORIGINE DE LA PROPRIETE :</u> Conditions particulières : MADAME CHAMBONNET SOLANGE GERMAINE EPOUSE MOURIES est décédée</p> | | | | | | | |
| <p style="text-align: center;">RENSEIGNEMENTS CADASTRAUX</p> | | | | | | | |
| Section N° | Lieu-dit | nature | surface(m²) | survol(m²) | défrichement(m²) | pylônes (nbre etm²) | Reliquat |
| C 1113 | PELINCHE | P | 1110 | 322 | 195 | 1/3 | |
| <p style="text-align: center;">ETAT PARCELLAIRE Pour le préfet et par délégation, le secrétaire général</p>  | | <p style="text-align: center;">VU pour être annexé à l'arrêté préfectoral en date du 09 NOV. 2022 Pour le préfet et par délégation, le secrétaire général</p>  | | | | | |
| Cédric VERLINE | | Cédric VERLINE | | | | | |

ETAT PARCELLAIRE Département des Hautes-Alpes Commune de Risoul
INDIVIDUEL Opération : Instauration de servitudes montagne pour le projet de création du télésiège de l'Homme de Pierre

DESIGNATION CADASTRALE DU PROPRIETAIRE :

MONSIEUR TESSORE ROGER LOUIS : GAUDISSARD HAUT 05600 RISOU
MONSIEUR TESSORE CHRISTOPHE JOSEPH OSCAR : GAUDISSARD HAUT 05600 RISOU
MADAME TESSORE ALICE ODETTE AUGUSTA : GAUDISSARD HAUT 05600 RISOU
MADAME TESSORE FLORENCE KARINE CECILE : HAUT DES HODOULS LE SERRE HAUT 05600 ST CREPIN

PROPRIETAIRES : Réels ou présumés tels Nature des Biens


ORIGINE DE LA PROPRIETE :
Conditions particulières :

RENSEIGNEMENTS CADASTRAUX

| Section N° | Lieu-dit | nature | surface(m²) | survol(m²) | Reliquat |
|------------|---------------|--------|-------------|------------|----------|
| C 1114 | CLOT FOURNIER | P | 710 | 175 | |

ETAT PARCELLAIRE
Pour le préfet et par délégation,
le secrétaire général

Cédric VERLINE

VU pour être annexé à l'arrêté
préfectoral en date du **09 NOV. 2022**
Pour le préfet et par délégation,
le secrétaire général

Cédric VERLINE

ETAT PARCELLAIRE
INDIVIDUEL

Département des Hautes-Alpes
Opération : Instauration de servitudes montagne pour le projet de création du télésiège de l'Homme de Pierre

Commune de Risoul

DESIGNATION CADASTRALE DU PROPRIETAIRE :

MONSIEUR CHAMBONNET EMILIEEN LEON : LE LANGUIEU 05600 RISOUL
MADAME CHAMBONNET EMILIEENNE ALICE EPOUSE LENDUAI :14 CHE DES LOUBONNIERES 06130 GRASSE
MADAME CHAMBONNET SOLANGE GERMAINE EPOUSE MOURIES : 18 RUE VICTOR HUGO 84160 CADENET
MADAME CHAMBONNET CHRISTIANE ALICE EPOUSE BERNARD : 79 BD GAY LUSSAC 13014 MARSEILLE
MONSIEUR POYATOS MICHEL : 1 LOT LES FEUILLANTINES RTE DE LA CADIERE 83270 ST SUR MER
MONSIEUR POYATOS CHRISTIAN : 21 PINEDE DE LA COLLE D'ARTAUD ROUTE DES GENDARMES D'OUVEA 83500 LA SEYNE SUR MER

PROPRIETAIRES : Réels ou présumés tels

Nature des Biens

MONSIEUR CHAMBONNET EMILIEEN LEON : LE LANGUIEU 05600 RISOUL
MADAME CHAMBONNET EMILIEENNE ALICE EPOUSE LENDUAI :14 CHE DES LOUBONNIERES 06130 GRASSE
MONSIEUR PHILIPPE AUGUSTE CAMILLE MOURIES : 18 RUE VICTOR HUGO 84160 CADENET
MADAME CHAMBONNET CHRISTIANE ALICE EPOUSE BERNARD : 79 BD GAY LUSSAC 13014 MARSEILLE
MONSIEUR POYATOS MICHEL : 1 LOT LES FEUILLANTINES RTE DE LA CADIERE 83270 ST SUR MER
MONSIEUR POYATOS CHRISTIAN : DOMAINE DURANDY VILLA 33-123, AV JOSEPH DURANDY 06200 NICE

ORIGINE DE LA PROPRIETE :

Conditions particulières : MADAME CHAMBONNET SOLANGE GERMAINE EPOUSE MOURIES est décédée

RENSEIGNEMENTS CADASTRAUX

| Section N° | Lieu-dit | nature | surface(m²) | survol(m²) | Reliquat |
|------------|----------|--------|-------------|------------|----------|
| C 1115 | PELINCHE | P | 1410 | 213 | |

ETAT PARCELLAIRE
Pour le préfet et par délégation,
le secrétaire général

VU pour être annexé à l'arrêté
préfectoral en date du **09 NOV. 2022**
Pour le préfet et par délégation,
le secrétaire général

Cédric VERLINE

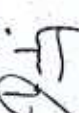
Cédric VERLINE

| | |
|---|---|
| ETAT PARCELLAIRE Département des Hautes-Alpes Commune de Risoul INDIVIDUEL Opération : Instauration de servitudes montagne pour le projet de création du télésiège de l'Homme de Pierre | |
| DESIGNATION CADASTRALE DU PROPRIETAIRE : | |
| COMMUNE DE RISOUL : LA RUA 05600 RISOUL | |
| PROPRIETAIRES : | Réels ou présumés tels |
| COMMUNE DE RISOUL : LA RUA 05600 RISOUL | |
| ORIGINE DE LA PROPRIETE : Conditions particulières : | |
| RENSEIGNEMENTS CADASTRAUX | |
| Section N° L'ieu-dit | nature surface (m2) survo(m2) défrichement(m2) terrassement(m2) pylônes (nbre/ m2) gare(m2) réseau neige(m2) al élect |
| C 1618 CTE DU LAUS ET CLOT DES ALPES L | 1 668 543 7 862 1 128 5 467 4/12 230 1 105 1 105 |
| reliquat | |

VU pour être annexé à l'arrêté préfectoral en date du **09 NOV. 2022**
 Pour le préfet et par délégation,
 le secrétaire général


 Cédric VERLINE


ETAT PARCELLAIRE
 Pour le préfet et par délégation,
 le secrétaire général


 Cédric VERLINE

| | | | | | | | |
|---|------------------|--|--------------|-------------------|------------------|--------------|----------|
| ETAT PARCELLAIRE INDIVIDUEL | | Département des Hautes-Alpes | | Commune de Risoul | | | |
| | | Opération : Instauration de servitudes montagne pour le projet de création du télésiège de l'Homme de Pierre | | | | | |
| DESIGNATION CADASTRALE DU PROPRIETAIRE : | | | | | | | |
| COMMUNE DE RISOUL : LA RUA 05600 RISOUL | | | | | | | |
| PROPRIETAIRES : | | Réels ou présumés tels | | | | | |
| Nature des Biens : | | | | | | | |
| COMMUNE DE RISOUL : LA RUA 05600 RISOUL | | | | | | | |
| ORIGINE DE LA PROPRIETE : | | | | | | | |
| Conditions particulières : | | | | | | | |
| RENSEIGNEMENTS CADASTRAUX | | | | | | | |
| Section N° | Lieu-dit | nature | surface (m2) | terrassement (m2) | réseau neige(m2) | al élect(m2) | Reliquat |
| G 18 | LES GRANOUILLONS | L | 127 070 | 3 435 | 121 | 96 | |

ETAT PARCELLAIRE
 Pour le préfet et par délégation,
 le secrétaire général

 Cédric VERLINE

VU pour être annexé à l'arrêté
 préfectoral en date du **09 NOV. 2022**
 Pour le préfet et par délégation,
 le secrétaire général

 Cédric VERLINE

ETAT PARCELLAIRE INDIVIDUEL Département des Hautes-Alpes Commune de Risoul
 Opération : Instauration de servitudes montagne pour le projet de création du télésiège de l'Homme de Pierre

DESIGNATION CADASTRALE DU PROPRIETAIRE :

COMMUNE DE ST CLEMENT : LA MAIRIE LE VILLAGE 05600 ST CLEMENT SUR DURANCE


PROPRIETAIRES : Réels ou présumés tels Nature des Biens :

COMMUNE DE ST CLEMENT : LA MAIRIE LE VILLAGE 05600 ST CLEMENT SUR DURANCE

ORIGINE DE LA PROPRIETE :
 Conditions particulières :

| RENSEIGNEMENTS CADASTRAUX | | | | | | | |
|---------------------------|------------------|--------|--------------|------------------|------------------|--------------|----------|
| Section N° | Lieu-dit | nature | surface (m2) | terrassement(m2) | réseau neige(m2) | al élect(m2) | reliquat |
| G 19 | LES GRANOUILLONS | L | 4 030 | 962 | 23 | 28 | |

VU pour être annexé à l'arrêté préfectoral en date du **09 NOV. 2022**
 Pour le préfet et par délégation, le secrétaire général



 Cédric VERLINE

ETAT PARCELLAIRE
 Pour le préfet et par délégation, le secrétaire général


 Cédric VERLINE

| | | | | | | | |
|--|------------------|--|--------------|-------------------|------------------|--------------|----------|
| ETAT PARCELLAIRE | | Département des Hautes-Alpes | | Commune de Risoul | | | |
| INDIVIDUEL | | Opération : Instauration de servitudes montagne pour le projet de création du télésiège de l'Homme de Pierre | | | | | |
| DESIGNATION CADASTRALE DU PROPRIETAIRE : | | | | | | | |
| COMMUNE DE RISOUL : LA RUA 05600 RISOUL | | | | | | | |
| PROPRIETAIRES : | | Réels ou présumés tels | | | | | |
| NATURE des Biens : | | | | | | | |
| COMMUNE DE RISOUL : LA RUA 05600 RISOUL | | | | | | | |
| <u>ORIGINE DE LA PROPRIETE :</u> | | | | | | | |
| <u>Conditions particulières :</u> | | | | | | | |
| RENSEIGNEMENTS CADASTRAUX | | | | | | | |
| Section N° | Lieu-dit | nature | surface (m2) | terrassement (m2) | réseau neige(m2) | al élect(m2) | Reliquat |
| G 170 | COMBE DE JACQUES | L | 86 042 | 902 | 42 | 43 | |

VU pour être annexé à **09th NOV. 2022**
 préfectoral en date du
 Pour le préfet et par délégation,
 le secrétaire général


 Cédric VERLINE

ETAT PARCELLAIRE
 Pour le préfet et par délégation,
 le secrétaire général


 Cédric VERLINE

